

Meer ruimte voor bewegen!

Visie en strategie voor spelen en bewegen in de openbare ruimte



Dit rapport is gemaakt om **digitaal te lezen**. De afbeeldingen hieronder zijn aan te klikken. Klik op het hoofdstuk naar keuze, vanuit die pagina is er door te klikken naar onderwerpen, plankaarten of staalkaarten naar keuze.

Op elke pagina kun je rechtsboven in de balk weer naar deze inhoudspagina (🏠) of een ander hoofdstuk navigeren. Vandaaruit kost het hooguit 2 klikken om weer bij een volgend onderwerp, plankaart of staalkaart te komen.

Een onderstreepte tekst is een link naar een nadere uitleg of verband op een andere pagina in het rapport of soms op internet.



VISIE EN STRATEGIE





Ruimte voor spelen en bewegen ... een fietscrossbaan in het groen.

Aanleiding en aanpak

Het laatste speelplekkenbeleid is uit 2002 geeft vraagt om actualisatie. In 2019 gekozen is bovendien gekozen om structureel € 40.000,-- te bezuinigen op het onderhoudsbudget voor de speelplaatsen. Dan rijst de vraag hoe we speelwaarde borgen voor de kinderen. Wat is er nodig en waar?

Om deze vraag te beantwoorden is voor iedere kern een inventarisatie gemaakt van aanbod aan speelvoorzieningen, de bevolkingsopbouw en de ruimtelijke opbouw. Daarnaast is een [kinderrondgang](#) gehouden met basisschoolkinderen en een uitgebreide [enquête](#) onder bewoners. Hiermee is veel input op het nieuwe speelruimteplan (zie [resultaten 1](#) en [resultaten 2](#)) opgehaald.

Het nieuwe beleid is niet alleen een visie, maar ook een praktisch plan. Er wordt een toekomstbestendig speelaanbod geschetst dat veilig, beheersbaar en betaalbaar is. Het sluit aan op de omgevingsvisie door te verbinden, inspiratie te bieden en ontwikkeling tot eigen identiteit tot op straatniveau te stimuleren.

Voorop staat dat we de kinderen mooie speelherinneringen gunnen. Daarbij is vooral de ruimte om te kunnen en mogen spelen belangrijk. Het wordt dan ook geen speelplekkenplan maar een speel- en sportruimteplan.

Beleidsruimte en Co-creatie

Dit speelruimteplan zorgt voor een eerlijke verdeling van speelruimte over alle doelgroepen (met en zonder beperking) en buurten, een afgewogen speelaanbod en duidelijkheid over de gezamenlijke aanpak.

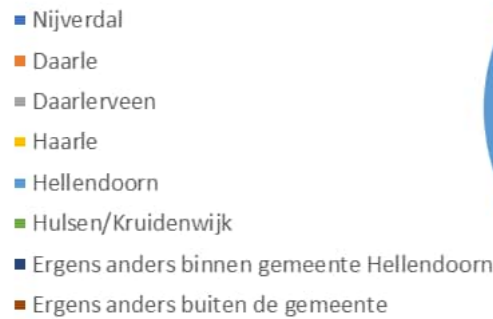
Het is een kaderstellend document waarin helder wordt wat er verwacht kan worden van de gemeente en wat de gemeente verwacht van haar inwoners. Het speelruimteplan biedt de mogelijkheid aan bewoners om zelf mee invulling te geven aan de speelruimte in eigen woonomgeving. Dit sluit aan bij de Omgevingswet en de uitkomsten van de enquête onder inwoners van Hellendoorn gehouden in voorjaar 2021.

Naast spelen is er in dit plan meer aandacht voor bewegen, ontmoeten en sporten in de openbare ruimte, omdat dit wordt aangegeven door bewoners en in coronatijd is gebleken dat juist de openbare ruimte kan bijdragen aan het voldoende aanbod voor bewegen en ontmoeten en daarmee het algemeen welzijn.

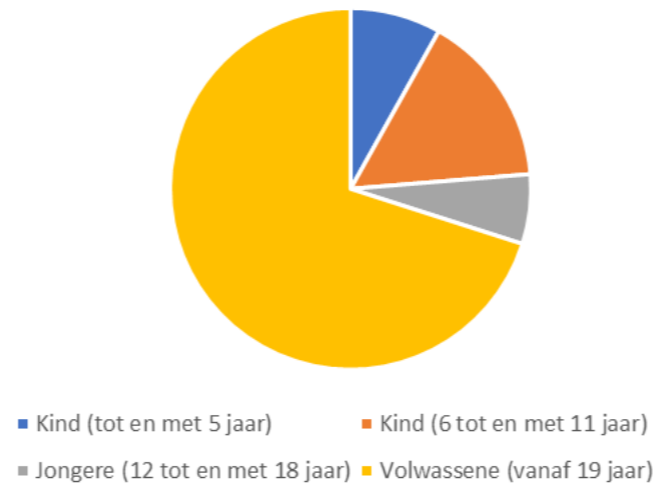
Uit omgevingsvisie

DIT BOEKJE BEVAT EEN VISIE.
EEN VISIE OP HET PROCES EN DE IDENTITEIT.
OM ONTWIKKELINGEN TE STIMULEREN.
DIE DE GEMEENTE STERKER MAKEN.
'VERBINDEN' IS DAARBIJ HET WERKWOORD.
DIT BOEKJE VORNT DAARBIJ DE AANZET.
HOPELIJK BIEDT HET INSPIRATIE VOOR DE TOEKONST!

Waar woon je?



Ik vul deze enquête in als:



Online enquête

Vanwege corona is gekozen voor een digitale bevraging. Naast reguliere bevraging is in de enquête ook gebruikgemaakt van kaartvragen, waarbij bewoners plekken en routes hebben ingevuld op de kaart. De enquête is 651 keer ingevuld, waarvan 292 respondenten alle vragen hebben beantwoord. De respondenten komen uit alle kernen. Driekwart van de invullers is volwassene, waarvan de helft als ouder heeft ingevuld. De andere helft is zelf gebruiker of woont rondom een speelplek. Een kwart van de invullers is kind.

De meest opvallende zaken zijn:

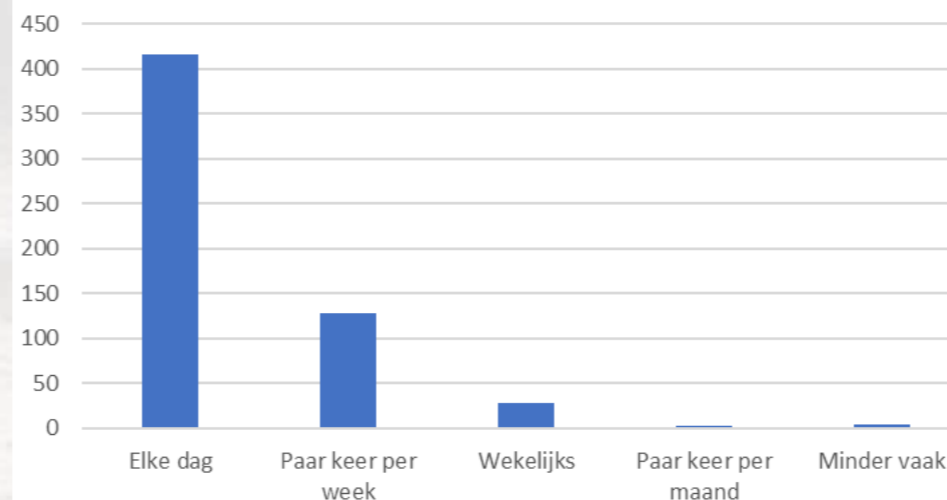
- o Naast spelen wordt ook gebruik voor sport en bewegen duidelijk aangegeven.
- o De meeste invullers gaan dagelijks naar buiten, wat bovengemiddeld is.
- o Belangrijkste reden voor naar buiten gaan is voor de helft het spelen en sporten, maar anderzijds ook ontspanning, leuk, lekker, ontmoeten van anderen en in de natuur zijn.
- o Er lijkt een grotere behoefte tot initiatieven op de speelplekken dan nu mogelijk is.

Deze input geeft belangrijke handvatten voor de nieuwe visie.

Welke omschrijving past bij jou?



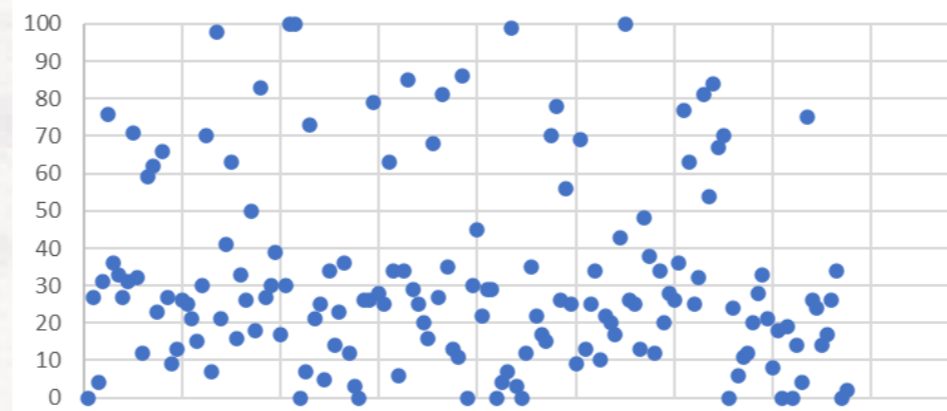
Hoe vaak ga je (zelf of met je kind) naar buiten?



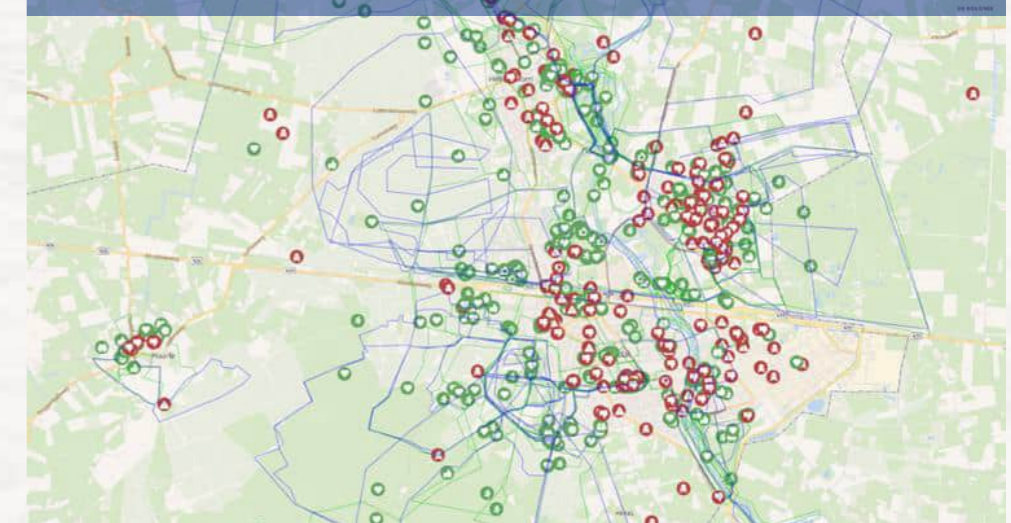
Wat is voor jou de belangrijkste reden om naar buiten te gaan?



Stelling 1: "Bewoners hebben op dit moment genoeg ruimte voor eigen initiatieven op speelplekken." (% mee eens)



Kaartreacties enquête





“Het is beter om te schommelen zonder schoenen, dan krijg je geen zand in je schoenen.”

Als het gaat om speelruimte, mag de stem van kinderen niet ontbreken. Sterker nog, kinderen weten als geen ander hoe er gebruik wordt gemaakt van hún speelbuurt! Daarom een rondgang met basisschoolleerlingen van OBS De Peppel om te peilen wat de buitenspeelcultuur is in gemeente Hellendoorn. Dit in bijzijn van wethouder Henk Nijhof.

Observaties

Tijdens de rondgang wordt duidelijk dat de kinderen veel – en graag – buitenspelen. Ze spelen liever buiten dan binnen (óók als het regent, wordt aangegeven). Bijna iedereen mag zelfstandig de buurt in. De oudsten (11 jaar) geven aan dat ze vanuit Nijverdalen ook zelfstandig naar bijvoorbeeld Wierden gaan. Drukke verkeerspunten zijn overzichtelijk, bovendien krijgen kinderen ook regelmatig voorrang van automobilisten. Kinderen hebben een grote actieradius en gaan naast lopend, ook vaak op pad met hun step en/of fiets.

Formeel spelen

De skatebaan is populair, maar niet voor elk niveau skater geschikt. Het park wordt wel verkozen boven het voetbal- en basketbalveld (beiden in het Blokkenpark gelegen). Nu geven de kinderen wel meteen aan dat ze vrienden hebben die liever voetballen dan skaten. Kinderen houden rekening met elkaar en spelen graag samen. Soms hebben ze last van jongeren die afval achterlaten of dingen kapotmaken. In tegenstelling tot enquêtereacties, is het woord ‘drugs’ niet ter sprake gekomen.

Informeel spelen

Kinderen stappen graag, maar verder spelen ze liever in de natuur dan op straat. Ze spelen bijvoorbeeld graag op de heuvels in het park en laten tijdens de rondgang hun favoriete klimbomen zien. Op de vraag of er plekken zijn waar ze niet willen of mogen komen, geven ze aan in sommige weilanden en tuinen niet te mogen komen van de eigenaren. Dit antwoord impliceert dat kinderen zich veilig voelen om overal buiten te spelen en zelfstandig de buurt in gaan.

Kinderen hebben met plezier meegedaan aan de rondgang en vinden buitenspelen niet alleen erg leuk om te doen, maar ook belangrijk, gezellig en goed voor hun gezondheid.



Heerlijk buiten uitrazen, met elkaar spelletjes spelen, in bomen klimmen of eindeloos over de straten en door de bosjes struinen. Samen met een groep vrienden sporten op het veldje, napraten over de docenten of juist alleen even rustig bijkomen. Op een woensdagmiddag hutten bouwen in het groen, van zandbulten afrollen of misschien met een groepje 'gevaarlijker dingen' doen die maar net goed gaan. Zonder het te weten ontdekten we zo het samenspelen, het afspreken van regels en het samenwerken. We leerden niet alleen risico's inschatten, maar ook verkenden en verlegden we onze grenzen. Onze fantasie werd geprikkeld en er werden vriendschappen voor het leven gesloten.

In Hellendoorn kun en mag je overal in het dorp bewegen, ontmoeten, spelen en sporten (BOSS). Waar kan dit beter dan gewoon in je eigen buurt buiten op straat en in het groen? Deze 'vrije' ruimte is belangrijk en moet hiervoor beschikbaar zijn. Aanvullend wordt in elke buurt extra uitdaging en variatie gegeven met speel- en sportvoorzieningen op grotere plekken voor iedereen.

BOSS doen kinderen en jongeren altijd en overal. De openbare ruimte moet beschikbaar zijn en uitnodigen om buiten samen op ontdekkingstocht te gaan. Dit begint al bij de voordeur. Informele ruimte zoals stoepen, pleintjes, bankjes, grasveldjes en groen die in samenhang met de formele speel- en sportplekken een netwerk bieden van routes en plekken waar iedereen kan ontmoeten, zich veilig voelt en plezier kan beleven. We willen een inrichting die past bij alle ontwikkelingsfasen van opgroeiende kinderen in een buurt. Dus ook voor de jongeren moeten er plekken zijn waar ze kunnen sporten en ontmoeten.

Multifunctionaliteit in inrichting is nodig om zo ook invulling te geven aan ambities op het gebied van ontmoeting en bewegen voor alle doelgroepen (kinderen, mensen met beperking en senioren). Op dit vlak worden ook inspanningen gedaan door Stichting De Welle. Maar multifunctioneel kan ook een combinatie zijn van bespeelbaar inrichten met oog voor klimaatadaptatie, biodiversiteit en circulariteit.

Een eerlijke verdeling over kinderen en kernen wordt geborgd door in samenhang met de ruimtelijke opbouw en bevolkingsontwikkeling heldere uitgangspunten te hanteren. Voor iedere kern zijn deze vertaald naar een kaart met daarop de ontwikkelingsrichting per type plek. Deze plankaarten schetsen een hoofdstructuur (basisvoorzieningenniveau) en een nevenstructuur (aanvullende speelruimte). Samen vormen ze een netwerk van plekken op buurtniveau. Bewoners hebben hier in een enquête ook over meegedacht. Per type plek is er een staalkaart, die een algemeen beeld schetst van de inrichting van het type plek. Dit helpt bij het ontwerpen en het inrichten van plekken.

Samen spelen is de grootste succesfactor. Het ontmoeten van anderen zorgt voor meer gebruik en langere speeltijd. Niet alleen kinderen, maar ook (groot)ouders ontmoeten elkaar op de speelplek. Deze plekken moeten dan wel een gevarieerd en uitdagend aanbod hebben waar je langer kunt spelen en goed kunt zitten en ontmoeten.

De gemeente zal ondanks de bezuinigingen zorg dragen voor een hoofdstructuur. Iedereen heeft recht op een mooie plek op een bereikbare afstand in zijn of haar buurt. Een plek die ook aan mensen met een beperking de mogelijkheid geeft om mee te doen. Een plek waar de gymleraar, welzijnsorganisatie of sportvereniging terecht kan met activiteiten. Naast de hoofdstructuur komt er een nevenstructuur met plekken voor ontmoeten dicht bij huis. Met een andere inrichting dan reguliere speelplekken.

Samen betekent ook samen ontwerpen, zodat alle gebruikswensen in beeld komen. Daarin staan de kinderen, jeugd en jongeren als belangrijkste gebruikers centraal. Samen maken we plekken waar iedereen zich veilig en welkom voelt.



... op de speel- en sportplek

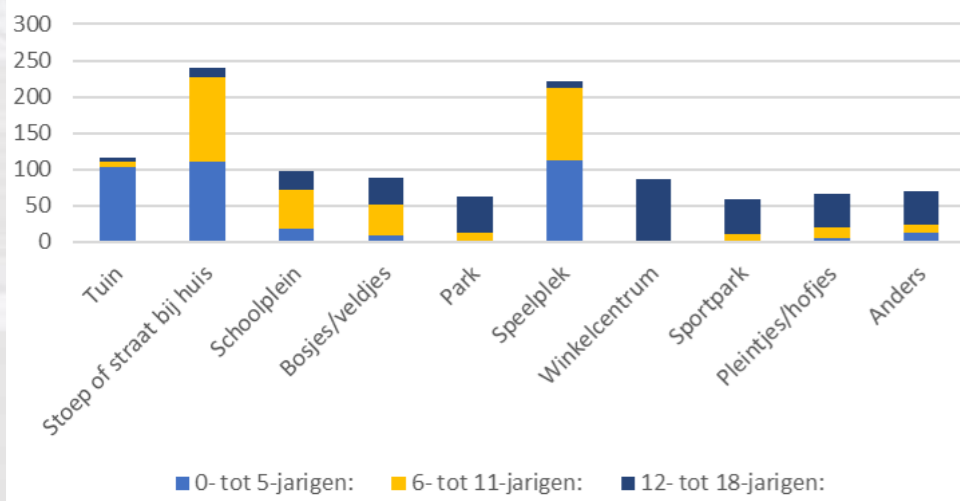


... in het groen

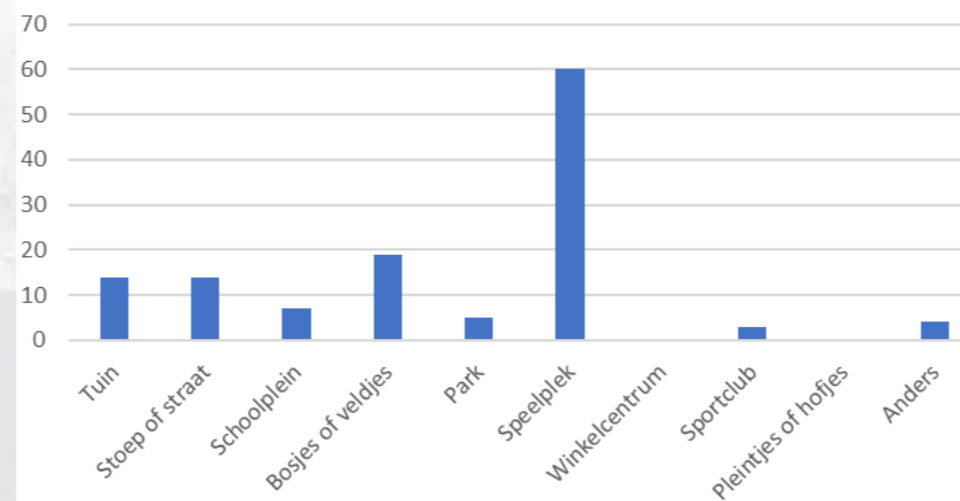


... op straat en pleinen

Waar zie jij ze het vaakst spelen?



Waar speel je het liefst?



Online enquête

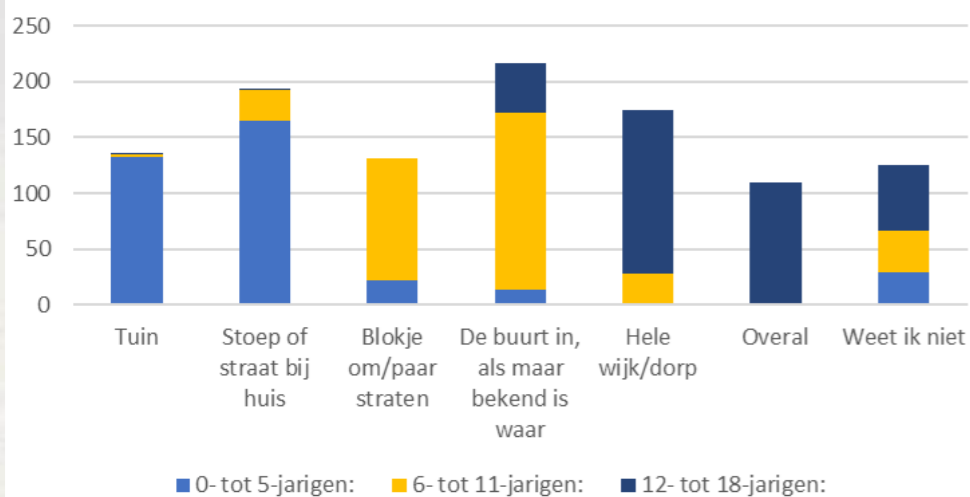
Verdiepende vragen gingen in op waar er wordt gespeeld en hoe ver kinderen van huis mogen. De linkerkolom zijn antwoorden van volwassenen en de rechterkolom van de kinderen.

De meest opvallende zaken zijn:

- Kinderen worden niet alleen op de speelplek gezien maar overal in de openbare ruimte. Maar kinderen vinden de speelplek wel belangrijk.
- Vanaf een jaar of 6 mogen de kinderen al zelfstandig de buurt in van hun ouders, als ze maar laten weten waar ze zijn.
- Er is een drietrap qua wenselijke reistijd van tot 4 minuten, 5 minuten en 8 tot 10 minuten.
- Kinderen gaan eigenlijk nooit alleen op pad; ze zijn vooral met kinderen uit de buurt en vriend(inn)en.
- Er is in principe animo voor het bijdragen aan speelmogelijkheden door het organiseren van activiteiten.

Deze input geeft belangrijke handvatten voor de nieuwe visie.

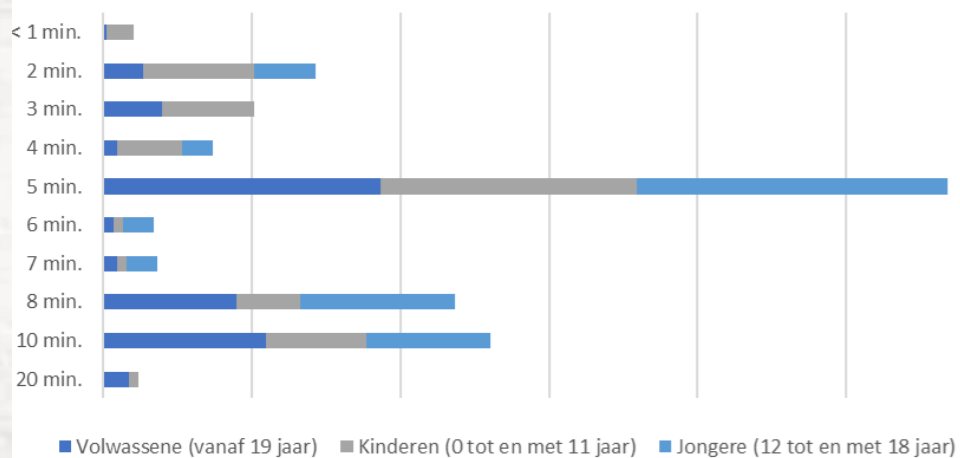
Hoe ver mogen ze zelfstandig van huis?



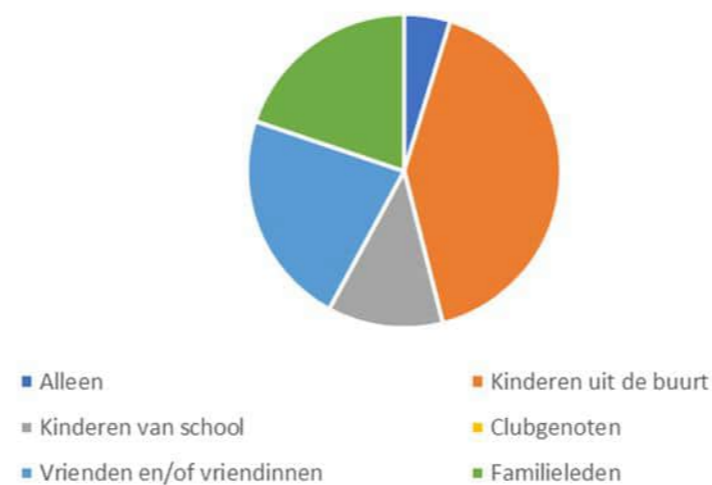
Hoe ver mag je van huis?



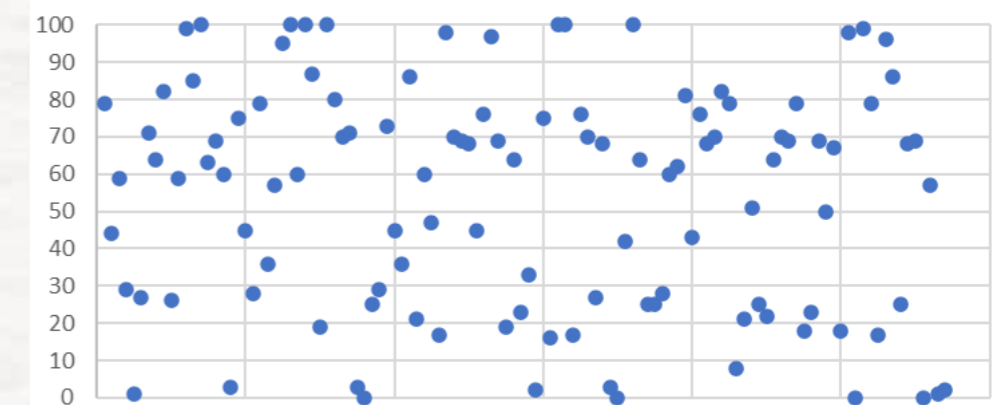
Hoe lang ben je bereid onderweg te zijn naar een echt goede plek?



Met wie ga je meestal de buurt in?



Stelling 2: "Als bewoner wil ik best helpen met het organiseren van activiteiten op speelplekken." (% mee eens)



BOSS principes kinderen en jeugd 0-12 jaar	
Bereikbaar:	
meegroeien	eerst dicht bij huis en bij ouder worden verder weg
loopafstand	5 minuten gemiddeld of het maakt niet uit (fietsen gaat 3 tot 4 keer sneller)
Aanbod:	
ontmoetingsplekken	op iedere plek ook ruimte voor ontmoeting van (groot)ouders
hoofdstructuur	iedere buurt een grote kern/buurtplek (inclusief), aan te vullen met steunplekken bij hoge kinderdichtheden rondom plek (> 30 kinderen 0-5 jaar of > 70 jeugdigen 6-11 jaar) of decentrale ligging buurtplek (> 5 minuten lopen)
nevenstructuur	20m2 per kind, eerst dicht bij huis, bij ouder worden 100m2 per 5 kinderen (straatplek, stoep, veldje, bosjes), BOSS inrichtingsprincipes in alle projecten toepassen en straatplekken mogen overal waar bewoners initiatief hiertoe nemen

Speelplekken hebben op kern-, buurt en straatniveau een duidelijk relatie met elkaar. Als een goed trapveld ontbreekt zal de jeugd gaan voetballen op andere, misschien minder geschikte, plekken.

Afhankelijk van de ruimtelijke opbouw en de bevolkingsopbouw is een samenhangend netwerk aan ruimtes, plekken en routes nodig. Met deze visie wordt er onderscheid gemaakt in een hoofdstructuur en een aanvullende nevenstructuur voor BOSS. Dit borgt samenhang en eerlijke verdeling van voorzieningen bij de ontwikkeling van de speelruimte. [Zie ook de plankaarten.](#)

Plekken en spreiding hoofdstructuur

Om ervoor te zorgen dat er altijd een basisvoorziening is in eigen kern en buurt, zijn [kern-](#) en [buurtplekken](#) aangewezen. Dit zijn goed ingerichte plekken met een breed aanbod voor bewegen, ontmoeten, spelen en sporten. De gemeente zal deze plekken onderhouden en vervangen. Dit waar nodig en mogelijk in samenspraak met de gebruikers en andere betrokkenen.

Naast deze buurtplekken zijn er een aantal [steunplekken](#) aangegeven op de plankaarten. Deze steunplekken zijn nodig als de buurtplek niet volledig kan bieden wat nodig is voor de doelgroepen in de buurt. Denk aan een extra speelplek of trapveld als de buurtplek decentraal of te ver ligt voor een bepaalde doelgroep. Of denk aan een extra plek als er een heel hoge gebruiksdruk is (bevolkingsdichtheid). We willen verdringing dan voorkomen. De gemeente zal deze plekken onderhouden en vervangen in samenspraak met de gebruikers en andere betrokkenen.

Bij het aanwijzen van de buurt- en steunplekken zijn de uitkomsten van de bewonersenquête over de plekken sterk meegewogen.

Plekken en spreiding nevenstructuur


Een aanzienlijk deel van de plekken op de plankaarten staat aangegeven als straatplek. Hierin zit de bezuinigingsopgave verwerkt. Veel van deze plekken zijn niet meteen nodig als basisvoorzieningen en oorspronkelijk voor specifieke doelgroepen bedacht. Komende jaren zullen de toestellen op deze plekken dan ook komen te vervallen. Dit kan omdat er een hoofdstructuur in stand wordt gehouden met goede kern- en buurtplekken. Op het moment dat de toestellen 'op zijn' wordt gekeken of en hoe deze [straatplekken](#) kunnen bijdragen aan het bewegen, ontmoeten, spelen en sporten op straatniveau.

Op dit moment staat er dus een speeltoestel op deze plekken. Maar in de toekomst kan dit wellicht een picknickbank en een appelboom zijn, of een speciaal klanktoestel voor het kind op de hoek dat een visuele beperking heeft. Zo worden de straatplekken maatwerk voor de straat en eigen sociale kring.

Straatplekken kunnen ook op plekken komen waar nu niets op de plankaart staat. Het zijn dus plekken zonder speeltoestellen, maar met wel degelijk een functie voor BOSS. De omwonenden krijgen de gelegenheid hier zelf met voorstellen te komen en ook om zich medeverantwoordelijk te voelen voor de inrichting en het onderhoud.

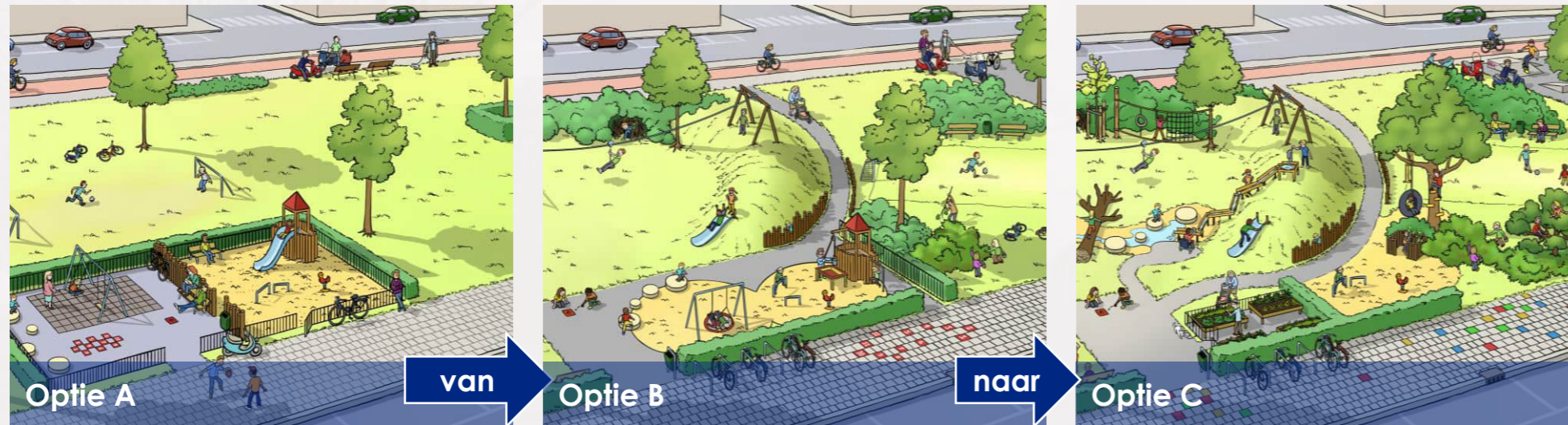


Steunplek



Straatplek

PRINCIPES VOOR INRICHTING SPEELRUIMTE



Het definiëren van inrichtingsprincipes en geven van inspiratie

Een plek moet qua inrichting aansluiten op de mogelijkheden die de plek 'van nature' biedt, daarnaast natuurlijk op de doelgroepen en de rol en functie in de buurt. Een verandering op de ene plek kan een vermindering van gebruik veroorzaken op de andere plek. En bij een tekort aan ruimte is het bovendien slim om meerdere plekken in samenhang met elkaar toch alle speel- en sportmogelijkheden mee te geven en te veel hetzelfde te voorkomen.

Het streven is daarbij kwalitatief hoogwaardige plekken, ruimtes en routes te ontwerpen met ruimtelijke elementen die BOSS stimuleren. De gebruikskwaliteit wordt extra geborgd door te ontwerpen met gebruikers en inwoners. De kinderen krijgen daarbij nadrukkelijk een stem. Zo wordt de gebruikruimte in gemeente Hellendoorn van en voor iedereen. En goed gebruik zorgt voor veel toezicht en een veilig gevoel. Om ervoor te zorgen dat er geen onherkenbare risico's in voorzieningen zijn, die kunnen leiden tot ernstig of blijvend letsel is er het Attractiebesluit. Dit is een veiligheidswet die voor zowel gemeente als bewoners geldt bij het vormgeven van de speelruimte. Staalkaarten helpen bij het verwachtingsmanagement en geven inspiratie en handvatten voor de inrichting.

Inrichting hoofdstructuur (kern-, buurt- en steunplek)

Een kernplek moet een aantrekkelijke inrichting hebben voor de doelgroep van 0-99 jaar. Op deze plekken is veel te doen met veel ruimte om samen te bewegen, ontmoeten, spelen en sporten. Door activiteiten van gebruikers hier te centreren weet iemand altijd waar medespelers of -sporters te vinden zijn. Fijn te weten als je alleen bent en iets samen wilt doen. Ook fijn als het sporten niet lukt, maar je het wel leuk vindt om ernaar te kijken en op die manier mee te beleven. Een ander belangrijk uitgangspunt is dat mensen met welke beperking dan ook, mogelijkheden hebben om op deze plekken mee te doen. Op deze plekken passen grotere duurzame investeringen. Denk aan de skatebaan, multifunctionele sportplek of een natuurspeelplek.

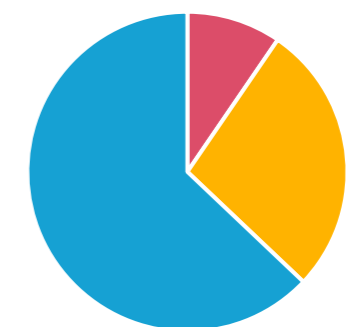
Ook op centrale buurtplekken is voldoende aanbod voor een of meer buurten en wordt rekening gehouden met inclusie en ontmoeting. De nadruk ligt op deze plekken op sport en bewegen in 'BOSS-landschap' (zie plaatje B en C boven). Daarbij moet voldoende uitdaging voor de oudere kinderen en medegebruik door volwassenen altijd meegenomen worden. Ook op deze plekken kan duurzaam worden geïnvesteerd.

Steunplekken voorzien in een specifieke behoefte van een doelgroep en worden niet 'een beetje voor iedereen' ingericht. Denk aan een extra trapveld voor de jeugd of een paar toestellen voor de jongere kinderen. De ontmoetingsfunctie is ook hier van belang. Daarom zijn dit eenvoudiger ingerichte plekken en is er minder investering nodig dan op een buurtplek. Steunplekken zorgen vooral voor maatwerk op buurtniveau en dragen zo bij aan een gezonde variatie in de BOSS-voorzieningen.

Inrichting nevenstructuur (straatplek en openbare ruimte)

De aanvullende nevenstructuur focust op een breder gebruik voor direct omwonenden, maar zonder speeltoestellen van de gemeente. De straatplekken lenen zich goed om gezamenlijk het informele buurtnetwerk te vormen. Leuk voor een wandeling langs alle plekken. De ene plek is een leuke pluktuin en de andere een pleintje met lijnen voor tikspel of fietsparcours. Een gekleurde tegel in plaats van een grijze is al een signaal van 'hier mag je spelen' of 'let op spelende kinderen'. Zit- en ontmoetingsaanleidingen maken het compleet. De plek zal zich ook lenen om de buurtbbq aan te steken in de zomer of gezamenlijk materialen van de sport- of speluitleen te gebruiken. Omwonenden zijn op deze plekken dan meer aan zet. Zij kunnen eigen fondsen werven voor aanvullende voorzieningen. Alles mag behalve onveilige situaties en in zelfbeheer kan er nog meer.

Welke inrichting spreekt je het meeste aan?



■ Optie A ■ Optie B ■ Optie C

Bereikbaar: BOSS principes bewegen en sporten 12-99 jaar	
meegroeien	n.v.t. maar in eigen kern/wijk ook sport en ontmoeting bieden
loopafstand	n.v.t. fietsen of rijden overal heen als ze willen of het aantrekkelijk is
Aanbod:	
ontmoetingsplekken	voor iedere 15 jongeren een plek, 50% regelt zichzelf, 30% is bankjes en andere zitaanleidingen (kletsplek), 20% geformaliseerde ontmoeting liefst in combinatie met sportplek (ontmoetingsplek)
sportplekken	per 100 jongeren een sportplek (kernplek/buurtplek/steunplek) geschikt voor medegebruik jeugd en volwassenen, variërend van trapveld tot multifunctionele sportplek, altijd combineren met ontmoetingsplek, bij 500 jongeren in een buurt/kern een verwijsplek bieden
informele kletsplekken	hoe meer straatplekken ontmoeting hoe beter i.v.m. natuurlijke spreiding en rustpunten voor senioren/mensen met beperking/moeders met kleine kinderen

De speelruimte is er voor iedereen, in eerste instantie voor de kinderen. Hieronder vallen ook jongeren van 12 tot en met 18 jaar. Zij hebben behoefte aan voldoende beweeg- en ontmoetingsruimte en vooral aan eigen plekken.

Vooral ontmoetingsplekken zijn multifunctioneel; bruikbaar voor jongeren, maar ook voor senioren, mensen met een beperking en moeders met kinderen. Denk aan rustpunten op weg van en naar voorzieningen als wijkcentra, scholen en winkels.

Zie ook de [plankaart](#) voor sport en bewegen 12+.

Bewegen in de openbare ruimte

In de hoofdstructuur moeten er ook beweegplekken zijn. Juist voor de fysieke en sociale ontwikkeling van jongeren zijn eigen plekken buitenshuis van groot belang. Tolerantie en aanbod voor deze groep zorgt voor verbindingen tussen generaties en een tolerante samenleving. Zo zal bijvoorbeeld in Kruidenwijk geaccepteerd moeten worden dat de daar opgroeiende jeugd er wil en mag voetballen. Deze groep hoort erbij. Enkele plekken iets verder van de woningen zijn dan wel belangrijk. Zij helpen om overlast in de buurt te beperken, omdat jongeren naar deze plekken verwezen kunnen worden tijdens de late uurtjes of als het wat te druk wordt met verschillende doelgroepen die willen sporten.

Een gevarieerd aanbod geeft sporters iets te kiezen, aansluitend op hun interesse en de groepssamenstelling. Een trapveld om te voetballen, een skate- of calisthenicsplek en natuurlijk daarbij een ontmoetingsplek voor uitrusten, kijken en kletsen. Bij de grotere sportplekken kunnen gemakkelijk ook andere doelgroepen aanhaken voor het sporten. Denk aan individuele sporters maar ook verenigingen (bijv. bootcampclub). Daar waar kan moet aangehaakt worden op een combinatie van voorzieningen. Denk aan sportparken, zwembad of park. Er worden 5 ontwikkelgebieden voor beweegparken voor 0-99 jaar aangewezen.

Ontmoeten in de openbare ruimte

Jongeren zijn niet gebonden aan buurten maar komen overal. Jongeren vinden een veldje en ontmoetingsplek in eigen buurt of dorp wel fijn. Dit kan zijn op een buurtplek of steunplek, als er maar zitaanleidingen zijn of iets te doen is. Ook bankjes op routes naar winkelcentra aangelegd voor senioren of op recreatieroutes zijn voor hen prima [straatontmoetingsplekken](#). Genoeg plekken voor ontmoeten betekent genoeg natuurlijke spreiding en keus voor de jongeren en daarmee minder overlast. Door de voorzieningen evenredig te spreiden over alle buurten en kernen wordt niet één buurt met eventuele problemen opgezadeld. Ook het gebruik van mobiele voorzieningen kan daarin bijdragen. Door plekken verschillend van uiterlijk te maken met een goede basisinrichting, is er meer eigenheid voor de groep die daar tijdelijk zit (seizoenen). Bij initiatieven van jongeren is er voor hen altijd de mogelijkheid om gebruik te maken van de jongerenwerkers. Zij helpen jongeren om hun wensen en ideeën vorm te geven.



In de praktijk blijkt dat er bij gebruikers een behoeftecycle is van ongeveer 7 jaar. De kinderen zijn dan een doelgroep ouder en omwonenden vertrekken of komen ergens nieuw te wonen. Ook de voorzieningen kennen een zevenjaarsprincipe. Zo gaan natuurlijke materialen maximaal 7 jaar mee, toestellen met een kortere levensduur 14 jaar en de toestellen met een lange levensduur 21 tot 28 jaar.

In het werken met een programmacyclus van 7 jaar is een flexibele schil op een speelplek te bouwen waarmee je in kunt spelen op trends en wensen. In de termijn van 14 jaar kan het downgraden van de nevenstructuur worden opgepakt door hergebruik of door uitsterfconstructies.

Programma voor de hoofdstructuur

De vervangingsbehoefte voor spelen past dus goed in een zevenjaarscyclus. Zo kom je iedere 7 jaar weer in de kern of buurt en kan een derde van de eindbeeldinvulling worden opgepakt. In een uitvoeringsplan kan dit per buurt verder worden uitgewerkt. Deze werkwijze vraagt soms levensduurverlengend onderhoud - wat nu ook al gebeurt en circulair zeer verantwoord is - en soms dat werkzaamheden iets naar voren gehaald moeten worden, zonder te veel kapitaalvernietiging natuurlijk. Onderhoud en inspectie kunnen hiermee in lijn worden uitgevoerd.

Door op de plekken niet alles voor 28 jaar vast te zetten maar 'vrije' ruimte te laten door ook voorzieningen voor 7 of 14 jaar te bieden (goedkoper), kan daarna weer opnieuw naar de behoefte worden gekeken. Zo blijft de combinatie die lang meegaat gewoon als basis staan en verandert de ruimte eromheen mee met de behoefte. Zo wordt in 21 jaar het eindbeeld bereikt.

Door in een buurtproject een buurtkaart te maken met bewoners en gebruikers en die iedere 7 jaar te actualiseren blijven bewoners actief betrokken. Ook als de 'projectkaravaan' er even niet is. Indien bewoners iets willen binnen de hoofdstructuur zal dit altijd besproken worden om de mogelijkheden af te stemmen.

Maatwerk voor de nevenstructuur

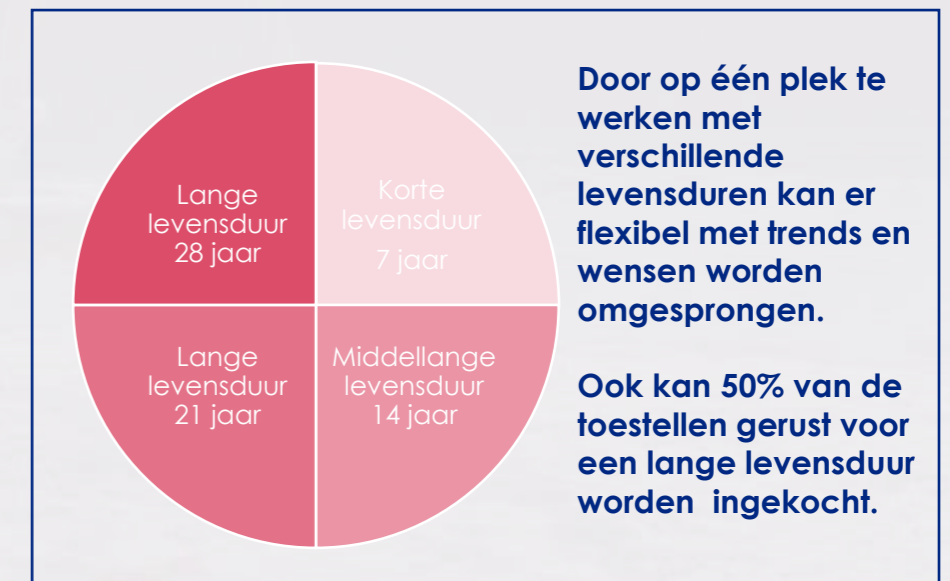
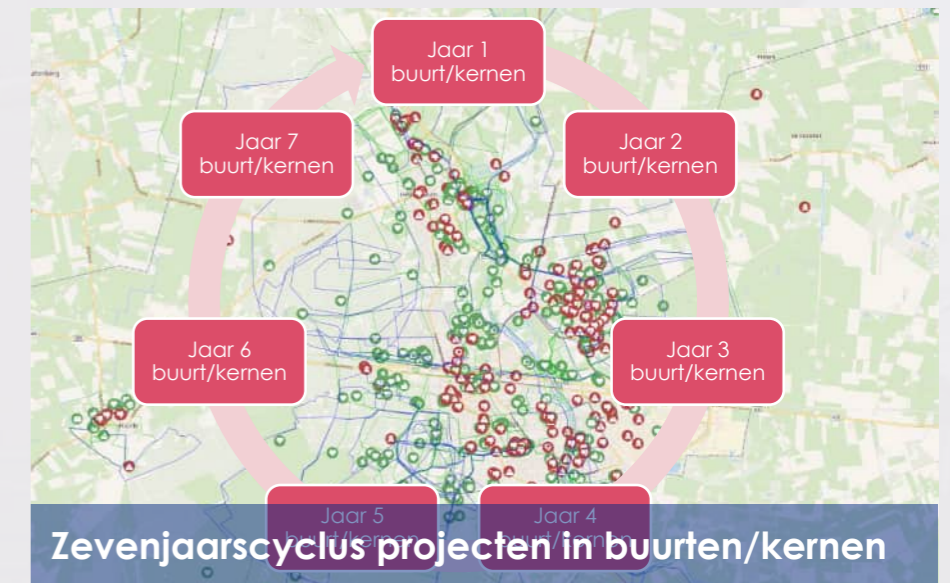
Hellendoorn kent een zekere samenwerking met haar inwoners. Via initiatieven, wijkbudget, jeugd- en jongerenwerk en bewonersverenigingen weten initiatieven hun weg te vinden. Hierop wordt in dit speelruimteplan verder gebouwd.

Op het moment dat een toestel komt te vervallen vanwege onveiligheid kunnen bewoners de herinrichting ofwel zelf oppakken, ofwel met de gemeente samen nadenken over de functie van deze plek in relatie tot andere plekken in de buurt. Hiervoor worden samenwerkafspraken gemaakt. De omvorming volledig aan de gemeente overlaten kan ook.

Onveilige toestellen in de nevenstructuur worden, bij keuze van later aanhaken bij het programma voor de hoofdstructuur, verwijderd door de gemeente. Indien inwoners zelf financiën regelen waardoor een toestel behouden kan blijven, pakt de gemeente het onderhoud op maar reserveert zij geen vervangingsbudget. Dit is een model dat nu nog niet zo bestaat en moet groeien. Gemeente helpt zo nodig met een klein omvormingsbudget en indien beschikbaar met tijd en kennis.

Realisatie BOSS-ruimte in andere projecten

De gebruikslaag BOSS is een verantwoordelijkheid binnen alle projecten in de openbare ruimte. Door de toplaag net iets anders vorm te geven kan de gebruiksvriendelijkheid een grote impuls krijgen. Hiervoor zou slechts 0,5-1% van het projectbudget al veel kunnen veranderen. In plaats van een grijze tegel komt er af en toe een gekleurde (knikker)tegel of beweegaanleiding terug.



Buurtaanpak met bewoners

De werkelijke investeringen, zijn veelal gekoppeld aan de voorzieningen en hun levensduur. Hierdoor blijft het geld vaak op de plek 'plakken', hoewel de buurt verandert. Deels kan dit ook, maar regelmatig is meer flexibiliteit gewenst. We kiezen ervoor om speelplekken op buurtniveau in samenhang met elkaar te renoveren en gebruiken hiervoor een met bewoners opgestelde kern- of buurtkaart als uitwerking van de plankaarten uit deze nota. Voor het opgeteld **beschikbaar budget** voor deze buurt kan dan worden vervangen, opgeknapt, verplaatst of verwijderd. Daarbij is de wens om de gehele omgeving van de plek gelijk mee te nemen. Dus ook het groen, afwatering, verhardingen, hekwerken en meubilair. Dit maakt dan ook schuiven met inventariswaarde en uitrusten van 'grondstoffen' tussen plekken binnen de buurt mogelijk.

Opwaarderen hoofdstructuur

Om up-to-date te blijven is een programmatische planning wenselijk, waarin alle kernen in een zevenjaarscyclus worden 'aangedaan'. Voor de hele buurt of kern wordt er een eindbeeldschets gemaakt in de vorm van een buurtkaart en wordt gekeken wat gerealiseerd kan worden voor het beschikbare budget dat jaar. Op die manier wordt er in drie stappen naar een ideaalsituatie toegewerkt voor de hoofdstructuur. De werkcyclus is globaal:

- o **jaar 1 en 2** budgetbepaling, projectplan, gebruiksonderzoek, planvorming en buurtkaart maken, ontwerp en participatie, eventuele subsidieaanvragen, werkvoorbereiding en uitvoering
- o **jaar 3, 4, 5, 6, en 7** nazorg, noodzakelijk onderhoud en vervanging en doorlopende kleine eigen initiatieven van bewoners

De speelbegroting is de basis, maar er wordt altijd gekeken naar het meer integraal aanvliegen door budgetten van andere beheervelden zo mogelijk op hetzelfde moment ook in te zetten. Nu worden deze kosten vaak gedragen uit het speelbudget, maar dit gaat ten koste van de speelwaarde en voorzieningen. Het hoort logisch te zijn dat een speel- en/of sportplek ook een prettige ontmoetingsplek is met groen en zitplaatsen. In de praktijk is 50% van de projectsom voor speeltoestellen en ondergronden nodig en 50% voor landschappelijke inrichting. Waarbij dan meteen mee-invulling gegeven kan worden aan routing tussen plekken en bereikbaarheid, vermindering van hittestress, circulair werken, opvang van regenwater (regenwater is speelwater) en vergroting van de biodiversiteit. Hiervoor lenen speelplekken zich uitstekend en bij participatie zitten bovendien vaak drie generaties aan tafel, waardoor dit soort belangrijke onderwerpen breed ingebed raken in het gesprek over de leefruimte. Borging hiervan in beheerplannen is naar de toekomst toe gewenst voor zowel werkwijzen als begroting.

Uitsterven nevenstructuur

Het uitsterven is grotendeels volgend op de actuele situatie per jaar. Op het moment dat het onderhoud te duur wordt of de veiligheid in het geding komt, worden bewoners geïnformeerd dat de toestellen komen te vervallen en de plek omgevormd wordt naar een straatplek. Met een herinrichtingsbudget in de hand kunnen bewoners vervolgens zelf aan de slag. Het herinrichtingsbudget is een klein bedrag voor aanleidingen, groen en verhardingen en kan door bewoners zelf aangevuld worden met initiatieffondsen of subsidies. Indien een groep bewoners zelf voorzieningen financiert, zal de gemeente deze wel onderhouden maar geen vervangingsreservering doen. Deze voorzieningen moeten dan wel voldoen aan de veiligheidswetgeving zoals omschreven in het Attractiebesluit. Een andere optie is dat bewoners kunnen kiezen om te wachten op de projectkaravaan van de hoofdstructuur. Er kan dan door bewoners aangehaakt worden op de dan lopende communicatie en inzet van uitvoerende partijen. Dit levert hun organisatorisch en financieel voordeel op en soms een 'overblijvertje' of 'opknapper'.



Voorbeeld met bewoners gemaakte buurtkaart



Initiatieven gaan vaak ook over groen



Meerwaarde door georganiseerd sporten/spelen

BOSS BEZUINIGEN, VERDUURZAMEN EN HERVERDELEN



type plekken	aantal plekken	waarde huidig	waarde na bezuiniging	3. waarde na 2026 toevoegen bewegen	totaal waarde toekomstige situatie
kernplek spelen-sporten	3	€ 233.439	€ 300.000	€ 170.000	€ 470.000
kernplek spelen	0	€ 0	€ 0	€ 0	€ 0
kernplek sporten	5	€ 34.471	€ 375.000	€ 500.000	€ 875.000
buurtplek spelen-sporten	10	€ 668.819	€ 500.000	€ 200.000	€ 700.000
buurtplek spelen	4	€ 148.810	€ 100.000	€ 0	€ 100.000
buurtplek sporten	5	€ 45.624	€ 175.000	€ 350.000	€ 525.000
steunplek spelen-sporten	13	€ 402.616	€ 195.000	€ 10.000	€ 205.000
steunplek spelen	20	€ 689.494	€ 200.000	€ 0	€ 200.000
steunplek sporten	5	€ 19.407	€ 50.000	€ 20.000	€ 70.000
onderdeel van	7	€ 71.930	€ 0	€ 0	€ 0
subtotaal hoofdstructuur	72	€ 2.314.610	€ 1.895.000	€ 1.250.000	€ 3.145.000
nevenstructuur					
straatplek	1. 39	€ 1.066.490	€ 97.500	€ 0	€ 97.500
totaal structuur	111	€ 3.381.100			

Omvorming en wenselijke beweegimpuls

De huidige opgave die er ligt is een bezuiniging in structurele kosten voor speelruimte. Een bezuiniging die noodzaakt de helft van het voorzieningenniveau op te ruimen. Dit gaat via twee sporen.

1. Op 39 plekken staan toestellen die gezien de bevolkingsontwikkeling, de ligging dicht bij elkaar en ruimtelijke opbouw niet gelijk nodig zijn. Insteek is om 39 speelplekken om te vormen naar 39 straatplekken. De plekken krijgen speelaanleidingen, groen en meubilair, maar geen speeltoestellen conform het Attractiebesluit meer.
2. Veel plekken zijn ingericht met veel voorzieningen. Het voorzieningenniveau wordt op steunplekken gehalveerd. De buurtplekken blijven bijna gelijk in waarde.

Hiermee kan een bezuiniging worden gerealiseerd van circa € 1.500.000,-. Voor de omvorming is wel een eenmalig omvormingsbudget nodig van totaal € 97.500,-. Indien de bewoners dit regelen kan het omvormingsbudget van € 2.500,- per plek worden aangevuld met een subsidie of bijdrage uit een initiatieffonds die zij zelf inbrengen. Bij een dergelijk initiatief van bewoners zal de gemeente de veiligheidsinspecties altijd voor haar rekening nemen. De omvorming naar straatplekken wordt via een uitsterfconstructie uitgevoerd (circa 7 tot 14 jaar), zodat hier zo min mogelijk kapitaalsvernietiging optreedt.

De bezuiniging die gaat plaatsvinden zal er wel voor zorgen dat er vooral ook uitdagende voorzieningen gaan verdwijnen voor de jeugd en jongeren, zodat er voornamelijk aanbod voor kinderen van 0 tot 12 jaar is in Hellendoorn. Corona heeft geleerd dat beweegarmoede in relatie tot gezondheid niet onderschat moet worden. Daarom is vooruitlopend op het uitvoeringsplan al gedacht om naast de speelplekken te kijken naar beweeg- en ontmoetplekken voor 12-99 jaar (3.). In het MIP van 2026 en daarna dienen budgetten gereserveerd te worden voor het vervangen op de speelplekken maar ook om bewegen voor 12-99 te faciliteren. Indien dit niet gebeurt zal ook de overige € 1.895.000,- aan voorzieningen gaan verdwijnen en zullen er geen beweegplekken ontstaan.

In een beheer- en uitvoeringsplan wordt de komende 2 jaar deze visie verder uitgewerkt evenals het inkopen van meer duurzame onderhoudsarme toestellen. Wanneer de budgetten via het MIP 2026 beschikbaar komen kan vanaf 2024 de planvorming en de participatie met gebruikers worden opgestart. Tot die tijd worden er alleen toestellen verwijderd en wordt incidenteel een kleine vervanging gedaan.

Van huidig naar toekomst

De huidige inventariswaarde is ruim € 3,3 miljoen met een afschrijvingstermijn van 15 jaar. Het onderhoudsbudget was voldoende voor het veilig in stand houden van deze inventaris.

De bezuiniging in structurele budgetten voor onderhoud de komende beleidsperiode noodzaakt het aandeel toestellen met 50% terug te brengen. Alleen dan kan de veiligheid geborgd blijven. Dit komt mede doordat circa 15 jaar geleden grote investeringen zijn gedaan. Dit waren toestellen met lange levensduur. Deze toestellen vragen steeds meer onderhoud en zijn de komende 3 tot 8 jaar aan vervanging toe (op blijvende plekken na bezuiniging).

Een goed moment dus om na te denken over de toekomstige invulling van de speelruimte. Daarbij zijn drie belangrijke keuzen gemaakt, die worden uitgewerkt in een beheer- en uitvoeringsplan:

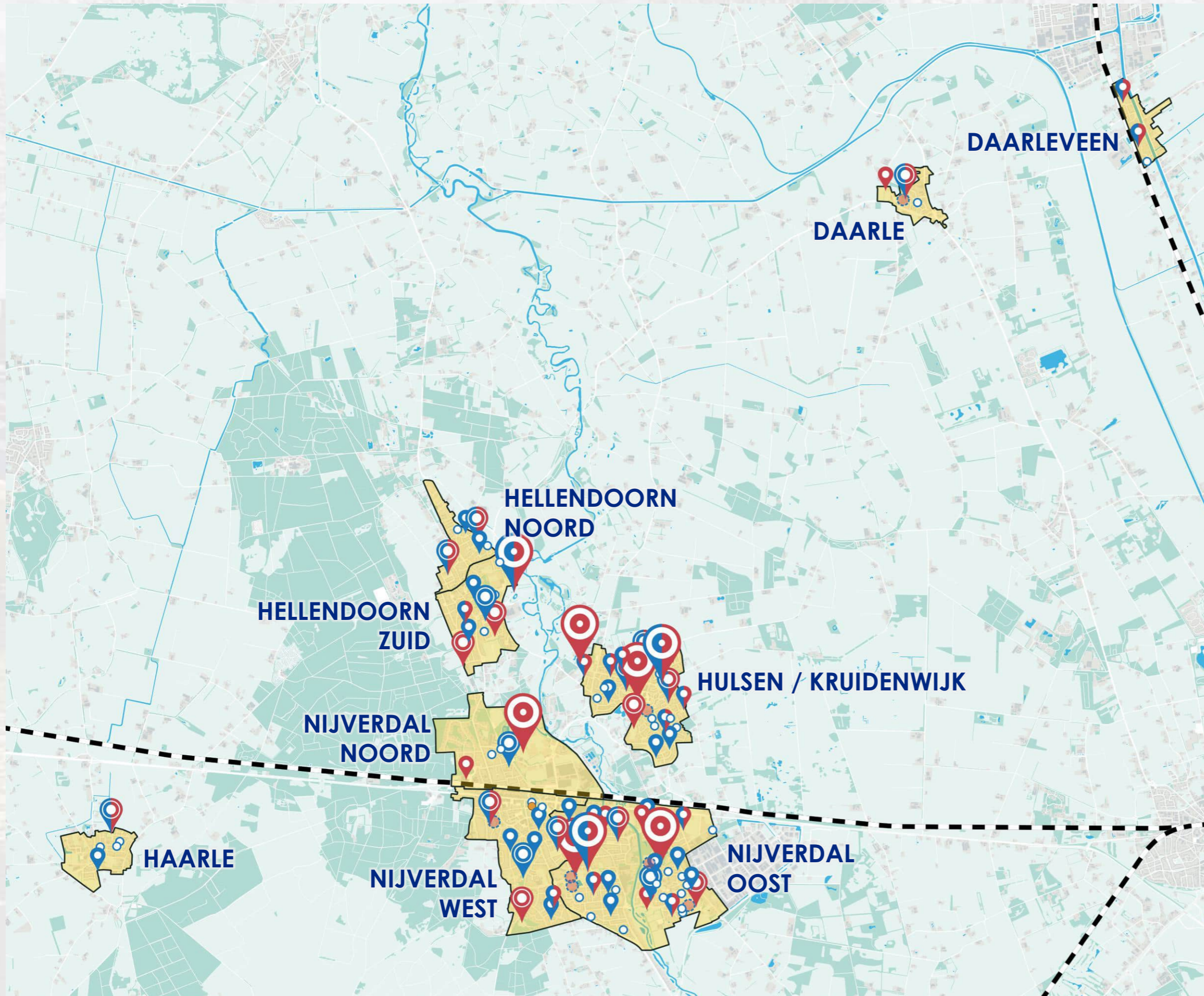
- a) We bezuinigen 50% op speeltoestellen. Dit kan (zie tekstkader hiernaast) door speelplekken om te vormen naar straatplekken zonder speeltoestellen.
- b) We gaan via het MIP vanaf 2026 vervangen op de grotere centraal liggende plekken voor spelen en sporten voor 0-99 jaar.
- c) We kopen alleen nog duurzame toestellen die 20 jaar of langer meegaan.



PLANKAARTEN



Dit is een interactieve kaart, klik de gewenste kern aan om naar de Plankaart van deze (deel)kern te gaan.



LEGENDA

PLEKKEN

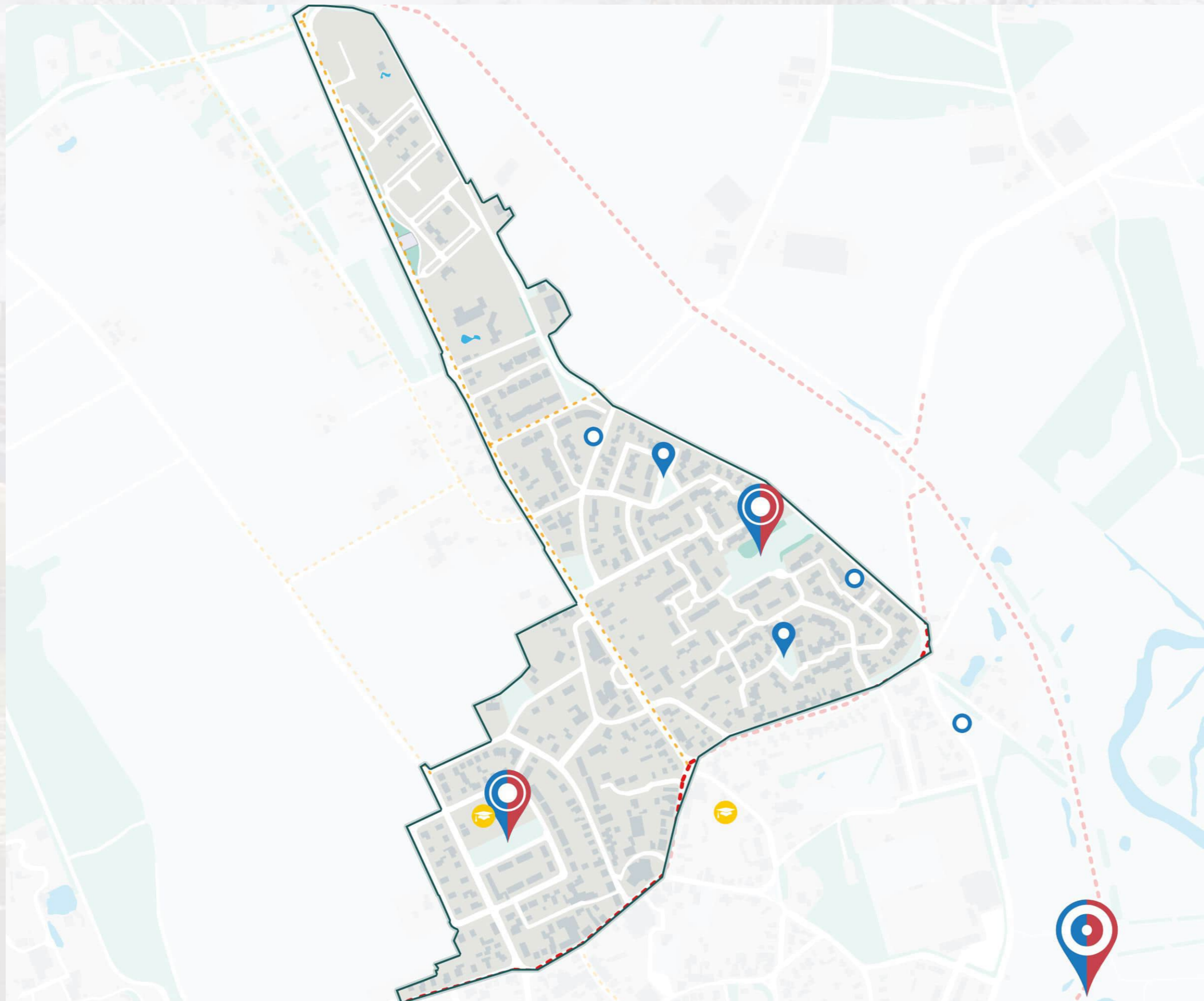
- Kernplek spelen & sporten
- Kernplek spelen
- Kernplek sporten
- Buurtplek spelen & sporten
- Buurtplek spelen
- Buurtplek sporten
- Steunplek spelen & sporten
- Steunplek spelen
- Steunplek sporten
- Straatplek
- Onderdeel van kernplek

OVERIG:

- (deel)kern
- Park/groen
- Bebouwing
- Spoorlijn
- Water

PLANKAART HELLENDOORN NOORD

Deze kaart schetst de ontwikkelingsrichting en niet de huidige situatie.



Advies- en aandachtspunten:

- Gezien kinderaantallen en ruimtelijke opbouw iets te veel plekken in oostelijk deel. Focus op mooie buurtplek waar veel te doen en ontmoeten is.
- Buurtplek spelen-sporten Verzetstraat biedt ook mogelijkheden voor de school. Samenwerking zoeken.

LEGENDA

PLEKKEN

- Kernplek spelen & sporten
- Kernplek spelen
- Kernplek sporten
- Buurtplek spelen & sporten
- Buurtplek spelen
- Buurtplek sporten
- Steunplek spelen & sporten
- Steunplek spelen
- Steunplek sporten
- Straatplek
- Onderdeel van kernplek
- Basisschool

LIJNEN:

- Harde Barrière
- Zachte Barrière
- Wijkgrens
- Spoorlijn

GEBIEDEN:

- Park/groen
- Bebouwing
- Water



Zoekgebied

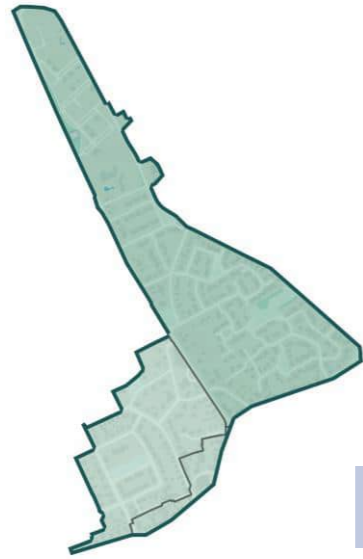


Aandachtspunt

Groene informele speelruimte (per buurt)

Geeft een globale inschatting van de hoeveelheid informele **groene*** speelruimte op basis van foto's en veldwerk.

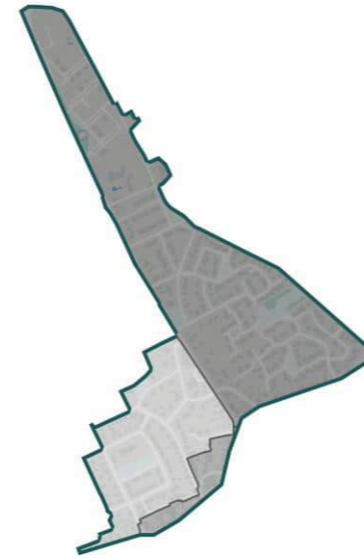
* Ruimte om te kunnen ravotten in het groen, zoals: hutten bouwen, klimmen en struinen in bosjes.



Grijze informele speelruimte (per buurt)

Geeft een globale inschatting van de hoeveelheid informele **grijze*** speelruimte op basis van foto's en veldwerk.

* Ruimte om te kunnen spelen op straat, zoals: steppen, knikkeren, hinkelen en stoepkrijten.



Analyse speelbuurt:

Hellendoorn Noord ligt in een groene omgeving. Ook binnen bebouwing is de informele speelruimte geschikt om te ravotten in het groen. Informeel spelen op verharding (autoluwe straten en brede stoepen) kan ook goed in Hellendoorn Noord, met name in het oostelijk gedeelte van deze deekern.

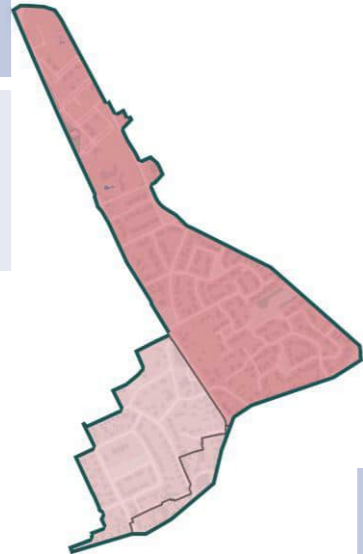
De kinderdichtheid is in De Höfte bovengemiddeld. De leeftijdsopbouw laat zien dat het aantal kinderen de komende jaren ongeveer stabiel blijft.

De huidige investeringen zijn met name in De Höfte geconcentreerd. Hier zijn een aantal plekken met veel waarde dicht op elkaar.

Gezien de barrière tussen oost en west, is er in het westen (De Noord Es) te weinig speelruimte. De ruimte voor jongeren om te sporten is eveneens te weinig in Hellendoorn Noord.

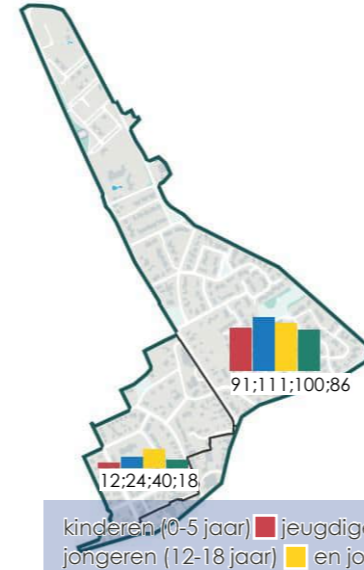
Kinderdichtheid (kind 0-11 jaar/ ha buurt)

Geeft het aantal 0-tot en met 11-jarigen gedeeld door het aantal hectare weer in een buurt.



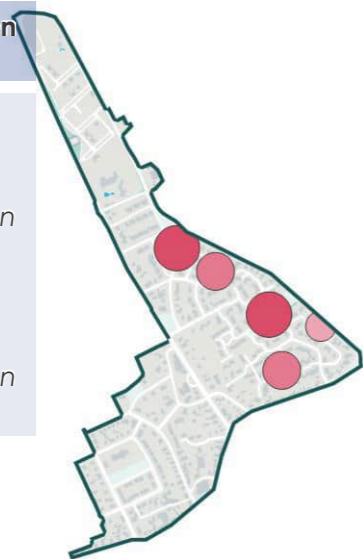
Leeftijdsopbouw (0- tot en met 24 jaar)

Geeft in staafdiagrammen de verdeling van de doelgroepen per buurt weer.



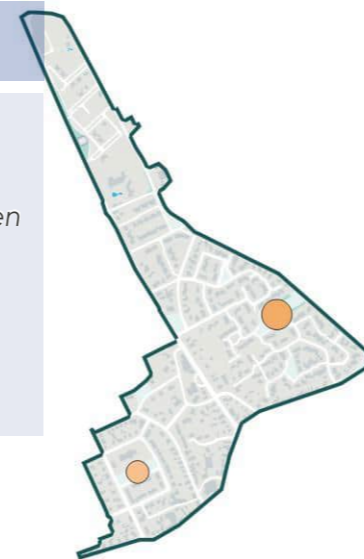
Huidige waarde spelen per plek

Geeft per plek de waarde (€) van **speelvoorzieningen** inclusief ondergronden weer. De vier categorieën zijn gekozen om de grootste verschillen in waarde tussen plekken inzichtelijk te maken.



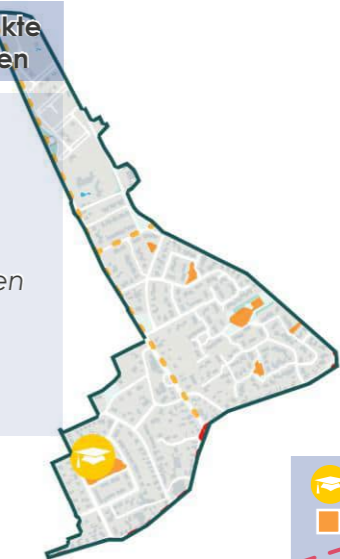
Huidige waarde sporten per plek

Geeft per plek de waarde (€) van **sportvoorzieningen** inclusief ondergronden weer. De drie categorieën zijn gekozen om de grootste verschillen tussen plekken inzichtelijk te maken.

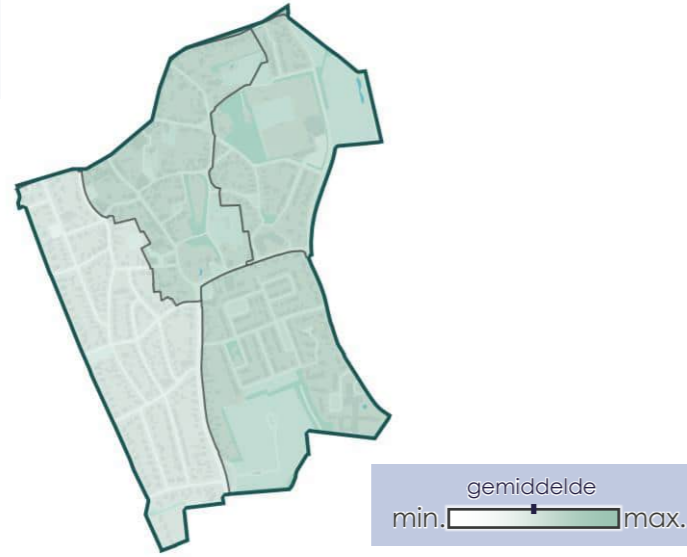


Speelgrenzen, oppervlakte speelplekken en scholen

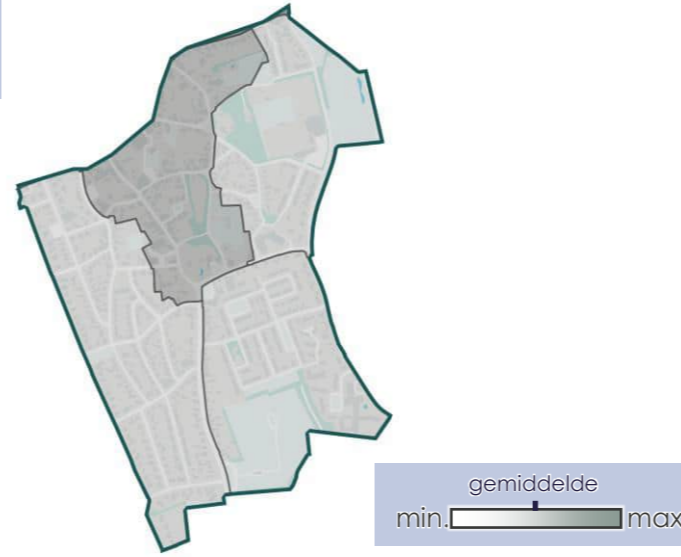
Geeft het karakter van een speelbuurt weer. Kinderen tot ca. 8 jaar spelen voornamelijk binnen speelgrenzen. Locaties van basisscholen en oppervlakken van speelplekken laten zien waar kinderen kunnen spelen.



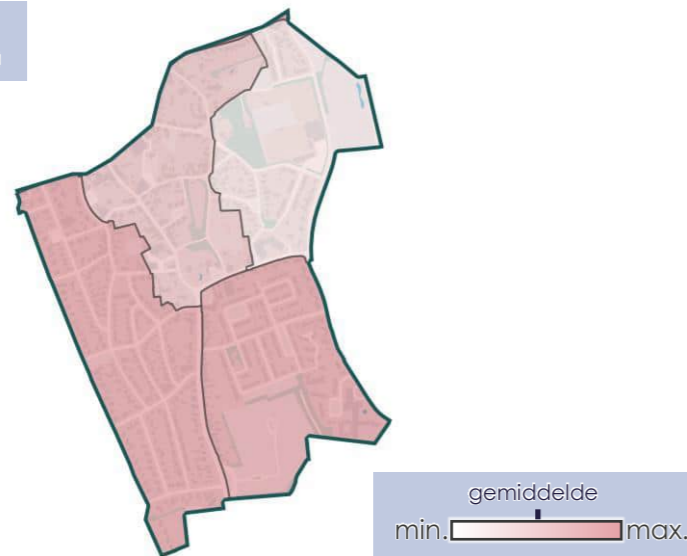
Groene informele speelruimte (per buurt)



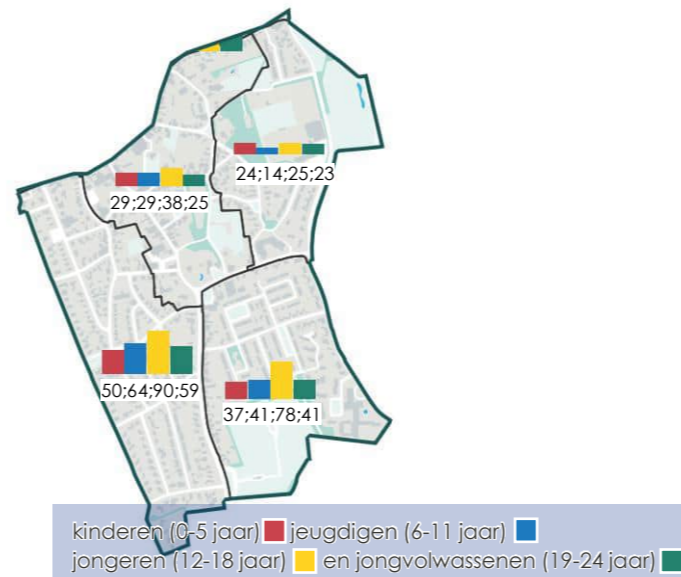
Grijze informele speelruimte (per buurt)



Kinderdichtheid (kind 0-11 jaar/ ha buurt)



Leeftijdsopbouw (0- tot en met 24 jaar)



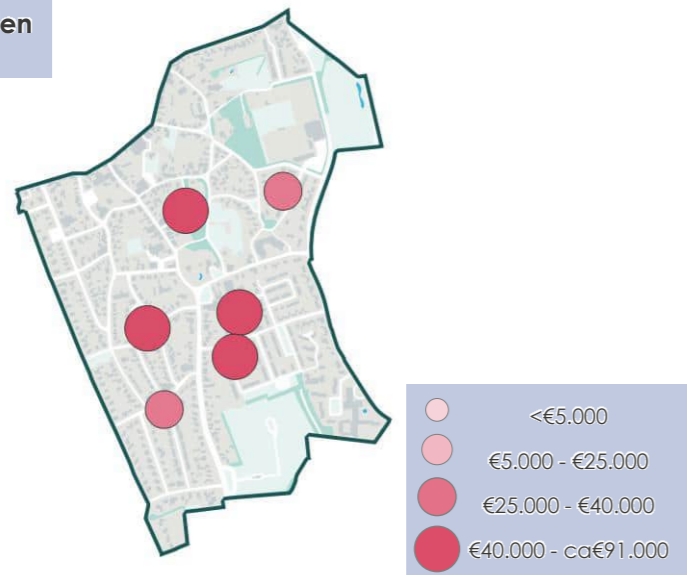
Analyse speelbuurt:

Hellendoorn Zuid ligt net als Hellendoorn Noord in een groene omgeving. De ruimte om ook binnen de bebouwing in het groen te kunnen spelen en ravotten is minder dan in Hellendoorn Noord. Informeel spelen op verharding (autoluwe straten en brede stoepen) kan in de buurt van de basisschool. In omliggende buurten kan dit minder goed. Met name in het westen is zowel de informele groene als grijze ruimte beperkt terwijl hier de kinderdichtheid bovengemiddeld is.

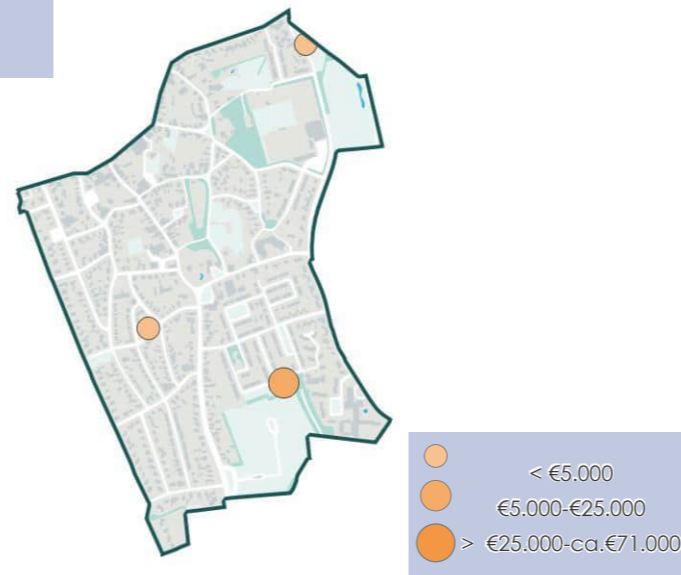
De meeste kinderen wonen in De Zuid Es en De Blenke. Gezien de leeftijdsopbouw neemt het aantal kinderen in de toekomst af. Er wonen bovengemiddeld veel jongeren in de wijk. Net als in Hellendoorn Noord is ook in Hellendoorn Zuid het huidige sportaanbod op het moment niet toereikend voor het aantal jongeren.

De speelplekken in De Zuid Es zijn krap. Door een aantal grotere wegen (barrières) zijn de nabijgelegen ruime voorzieningen in De Blenke voor kinderen uit De Zuid Es helaas onvoldoende bereikbaar. Er is een tekort aan speelruimte in het westen en de huidige plekken zijn te krap. Jongeren hebben met een grotere actieradius wel de mogelijkheid om naar elders te gaan, maar zoals aangegeven zijn er momenteel onvoldoende sportvoorzieningen.

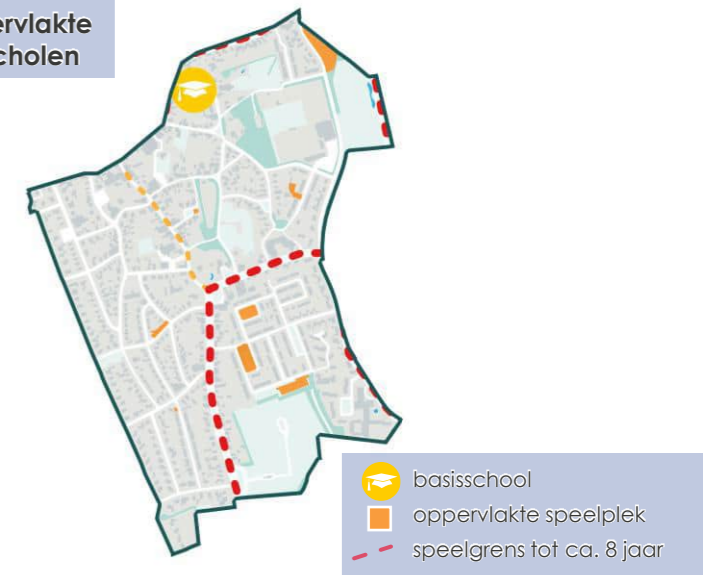
Huidige waarde spelen per plek

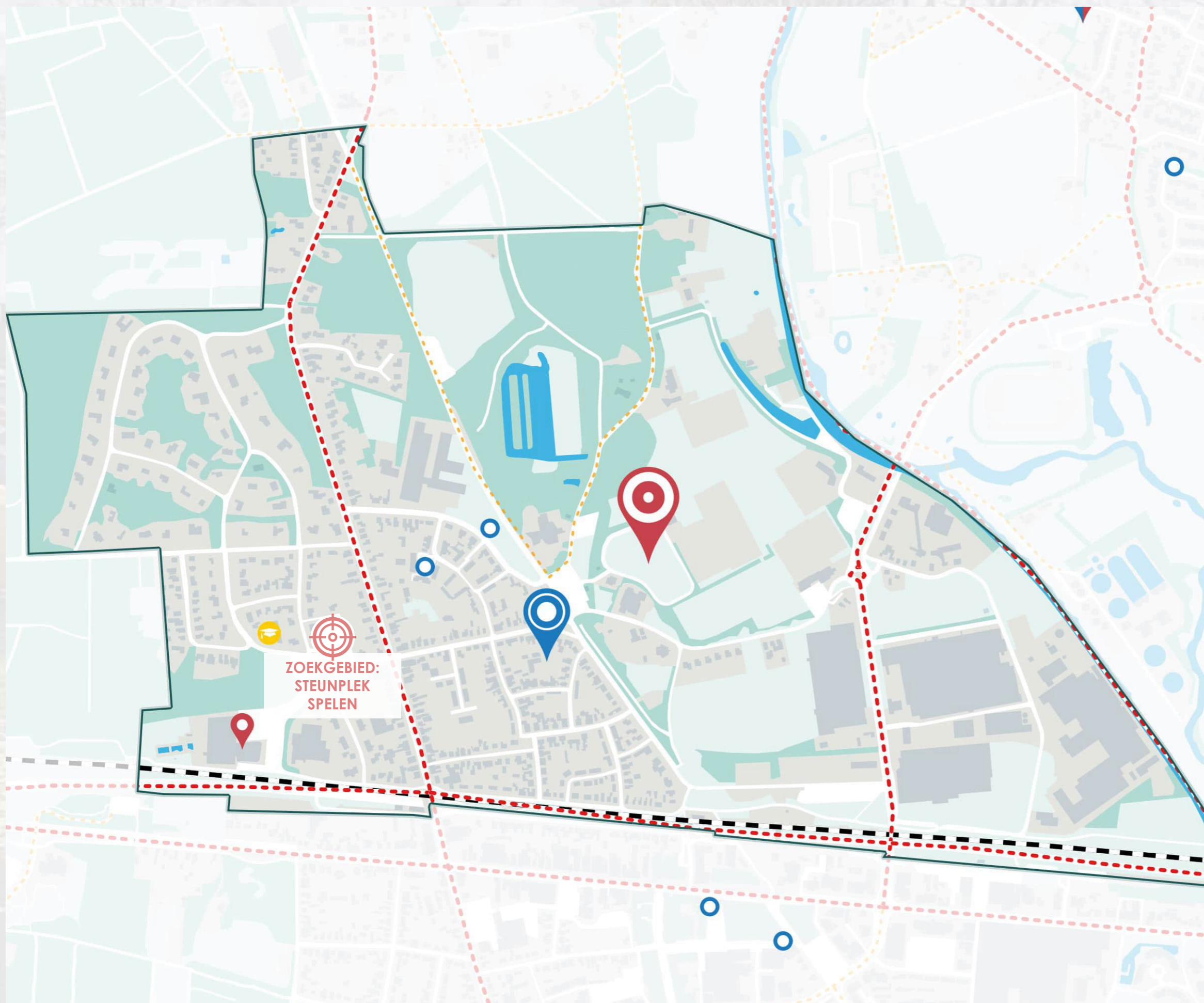


Huidige waarde sporten per plek



Speelgrenzen, oppervlakte speelplekken en scholen





Advies- en aandachtspunten:

- ZOEKGEBIED; gezien het ontbreken van openbare voorzieningen in het westen, kan een openbaar toegankelijk schoolplein ruimte bieden voor buurtkinderen.
- Straatplekken voor bredere inrichting dan spelen.
- Spelen bundelen op goed ingerichte grotere plek.

LEGENDA

PLEKKEN

- Kernplek spelen & sporten
- Kernplek sporten
- Buurtplek spelen & sporten
- Buurtplek spelen
- Steunplek spelen & sporten
- Steunplek spelen
- Steunplek sporten
- Straatplek
- Onderdeel van kernplek
- Basisschool

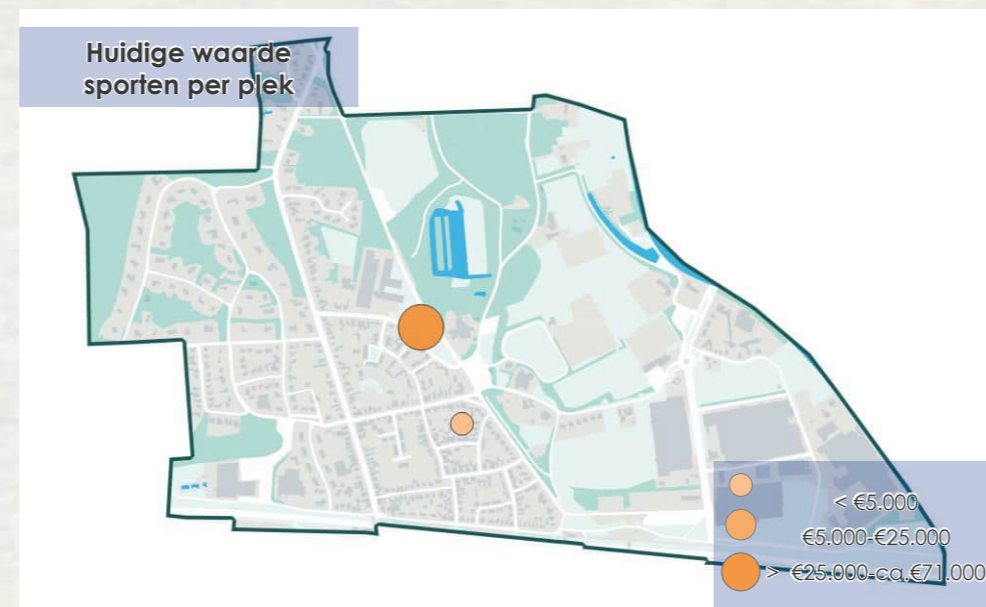
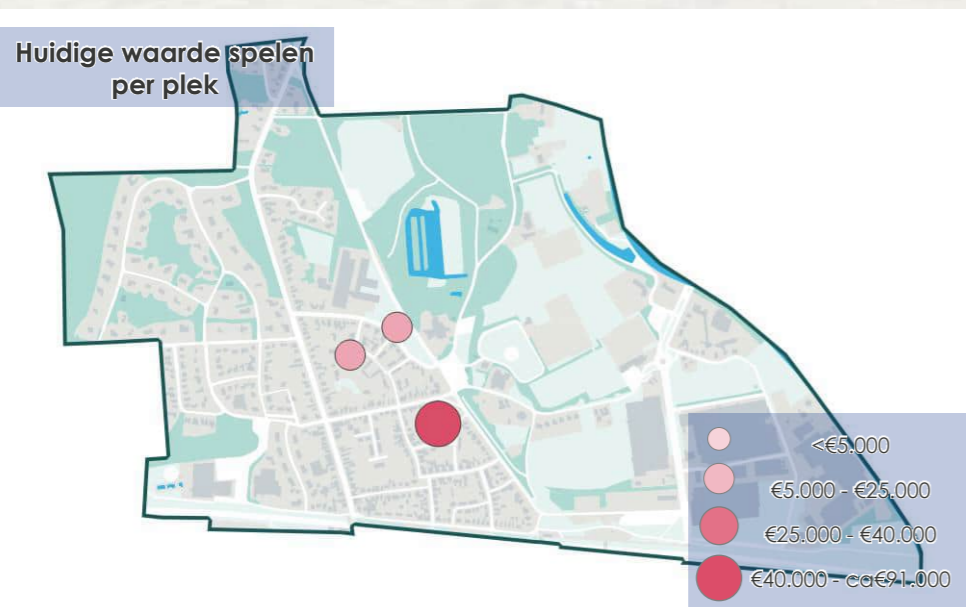
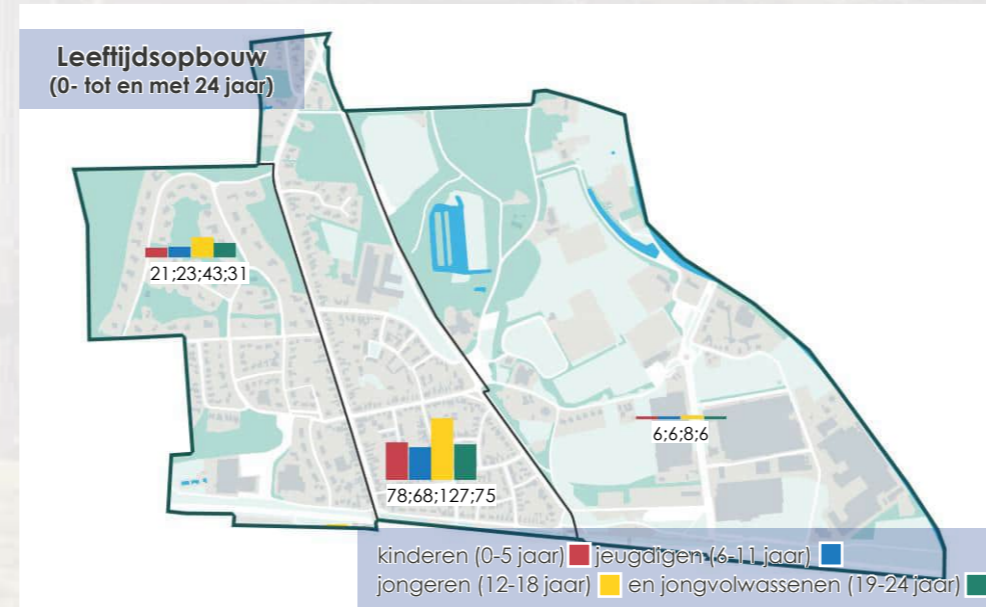
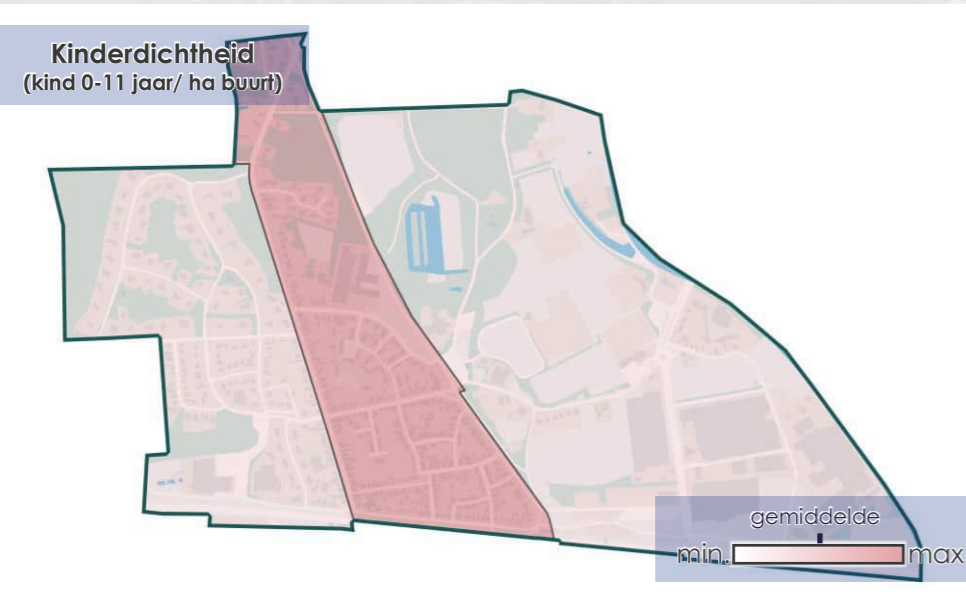
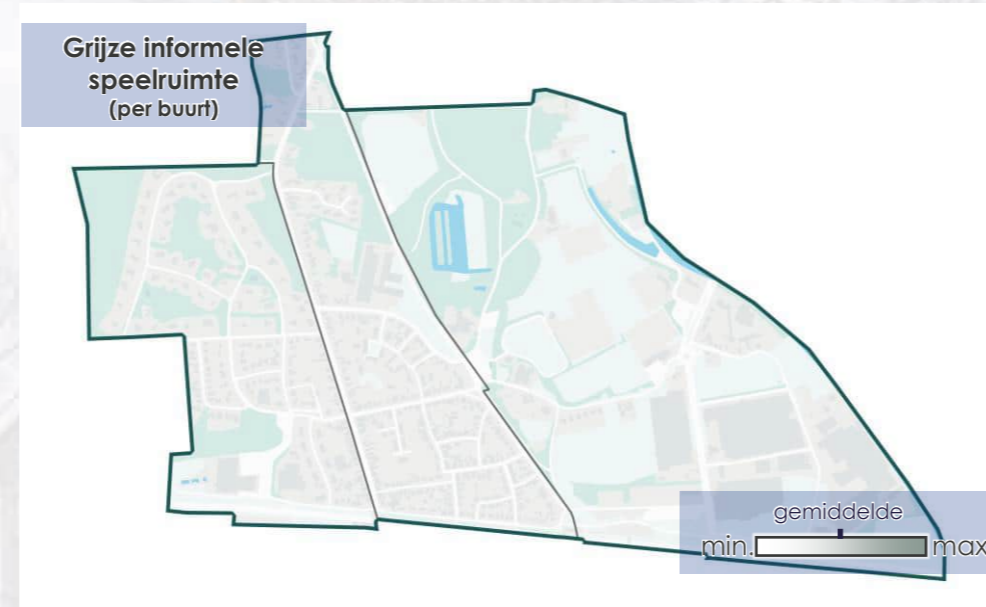
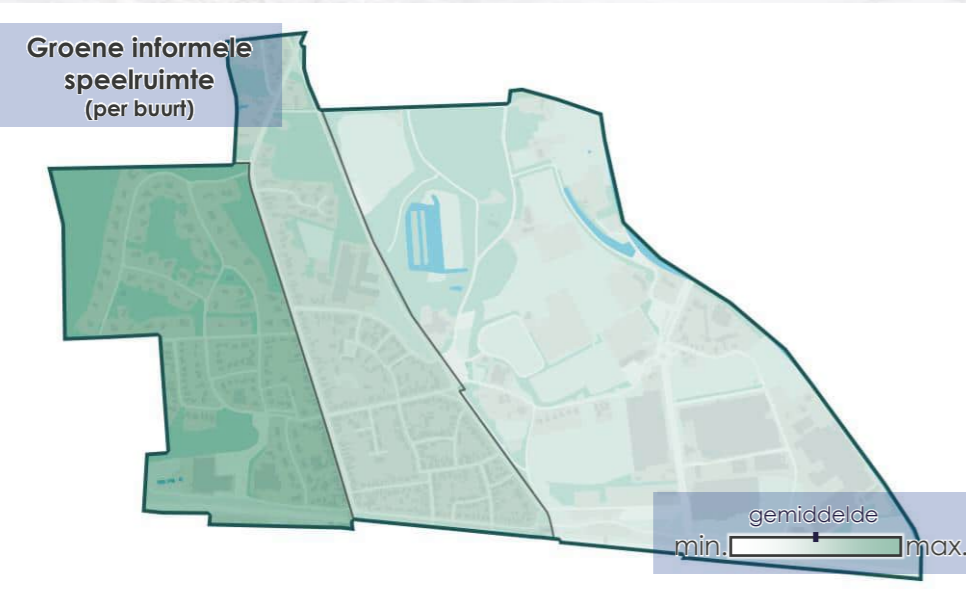
LIJNEN:

- Harde Barrière
- Zachte Barrière
- Wijkgrens
- Spoorlijn

GEBIEDEN:

- Park/groen
- Bebouwing
- Water





Analyse speelbuurt:

Nijverdalen Noord ligt in een groene omgeving. In het westen is veel ravotgroen binnen de bebouwing. De speelbuurt is minder goed geschikt om te kunnen spelen op verharding.

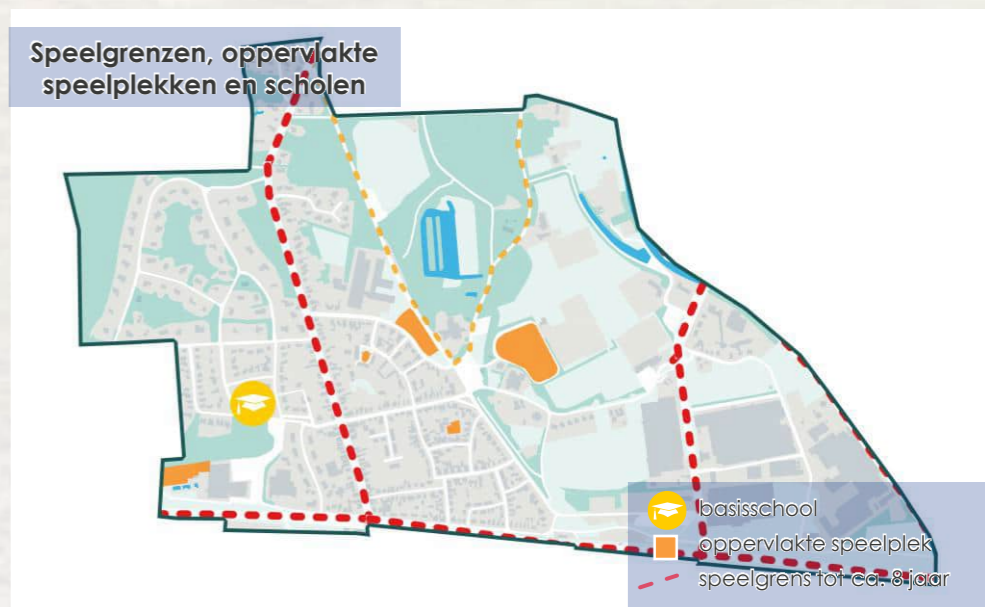
Verreweg de meeste kinderen uit Nijverdalen Noord wonen in Wilhelminawijk. Hier bevinden zich dan ook zowel de speel- als sportplekken. Het aantal kinderen neemt hier in de toekomst opnieuw iets toe.

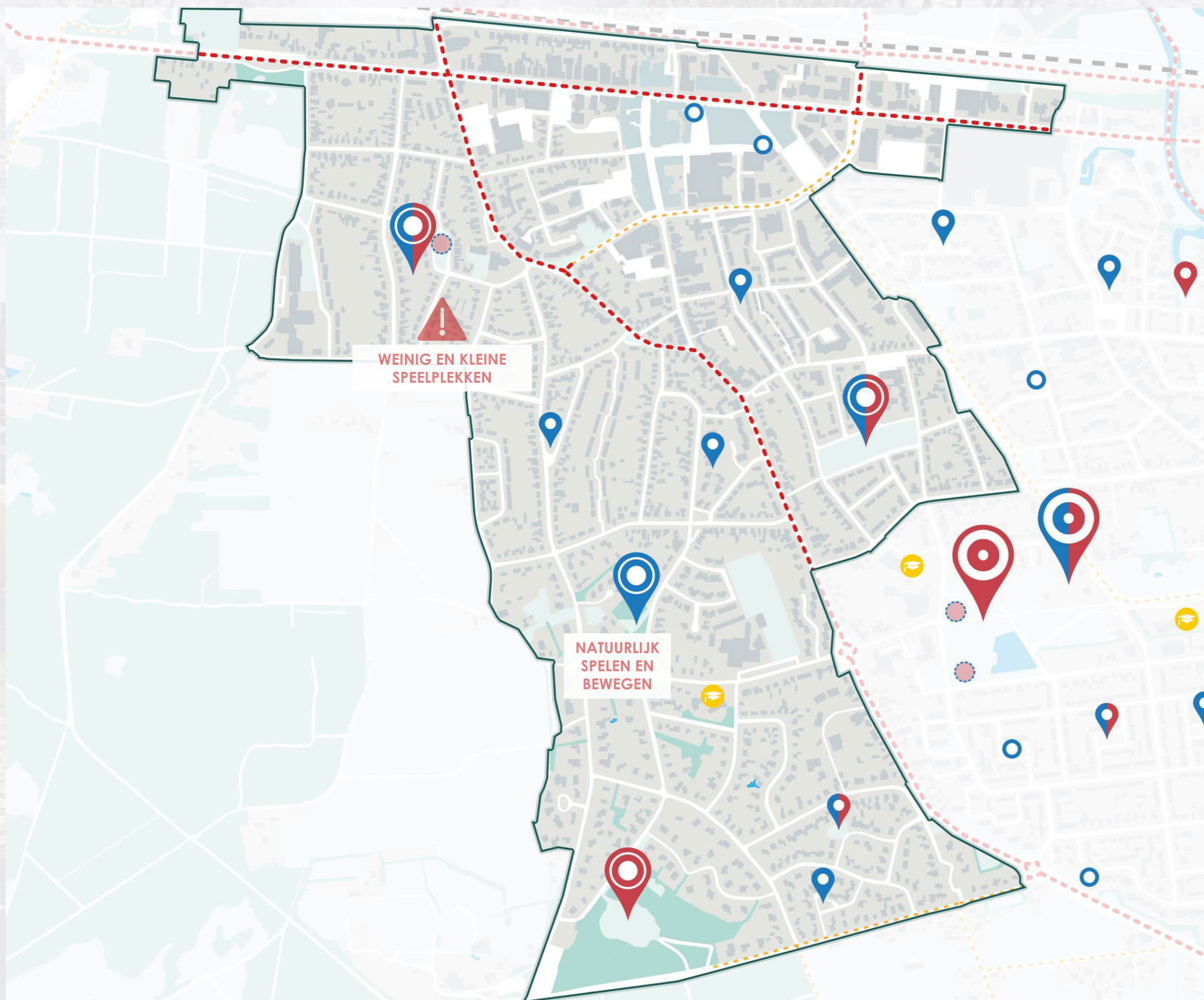
Op voorzieningen bij het zwembad na, zijn er geen voorzieningen in Zeeheldenwijk. Hier kan het openbaar toegankelijke schoolplein ruimte bieden aan spelende kinderen uit de buurt.

De voorzieningen in Wilhelminawijk zijn ruim voldoende voor het aantal kinderen.

Jongeren kunnen momenteel terecht bij de groenzone aan de rand van de bebouwing, maar het veld naast de sportvelden (buiten de bebouwing, Gagelman Industrieterrein-Noord) is beter geschikt voor een jongerenplek. Hier kunnen ook jongeren vanuit andere delen van de gemeente terecht.

Opmerking: oppervlakte speelplekken (kaart hieronder) is inclusief enkele plekken waarvan de huidige waarde niet bij de speelruimte-inventaris is ondergebracht.





Advies- en aandachtspunten:

- Centrumgebied kindvriendelijk inrichten met speelaanleidingen. Toestellen niet nodig.
- De buurtplekken spelen en/of sporten hebben weinig ruimte, dit vraagt om maatwerk en afstemming met bewoners om de krappe ruimte goed te benutten en overlast te voorkomen.

LEGENDA

PLEKKEN

- Kernplek spelen & sporten
- Kernplek spelen
- Kernplek sporten
- Buurtplek spelen & sporten
- Buurtplek spelen
- Buurtplek sporten
- Steunplek spelen & sporten
- Steunplek spelen
- Steunplek sporten
- Straatplek
- Onderdeel van kernplek
- Basisschool

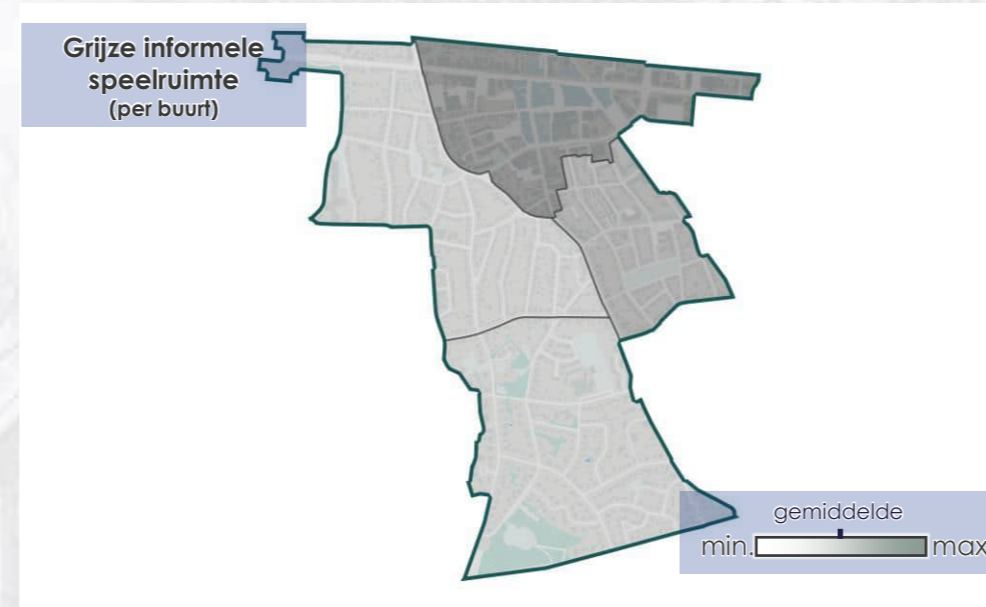
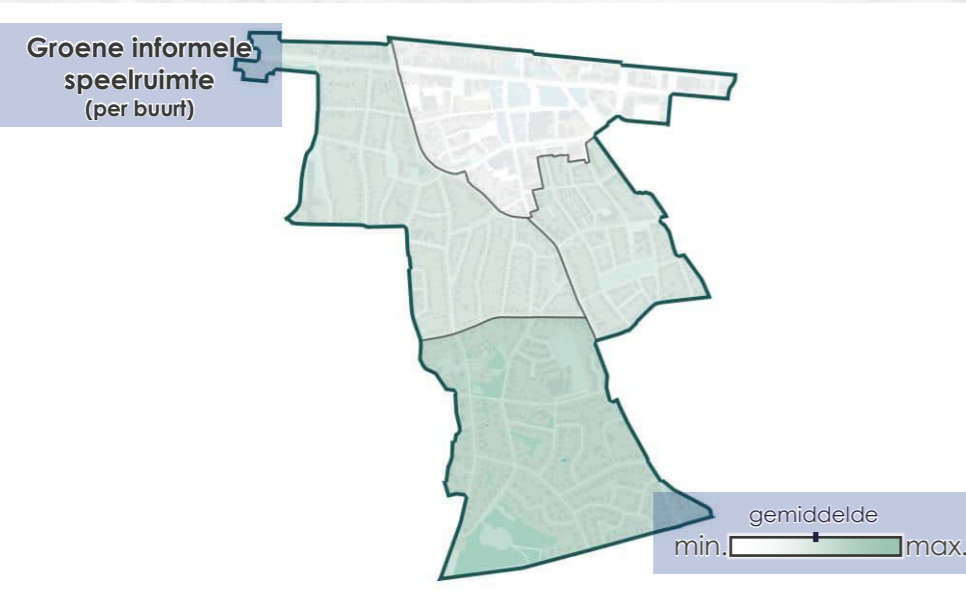
LIJNEN:

- Harde Barrière
- Zachte Barrière
- Wijkgrens
- Spoorlijn

GEBIEDEN:

- Park/groen
- Bebouwing
- Water





Analyse speelbuurt:

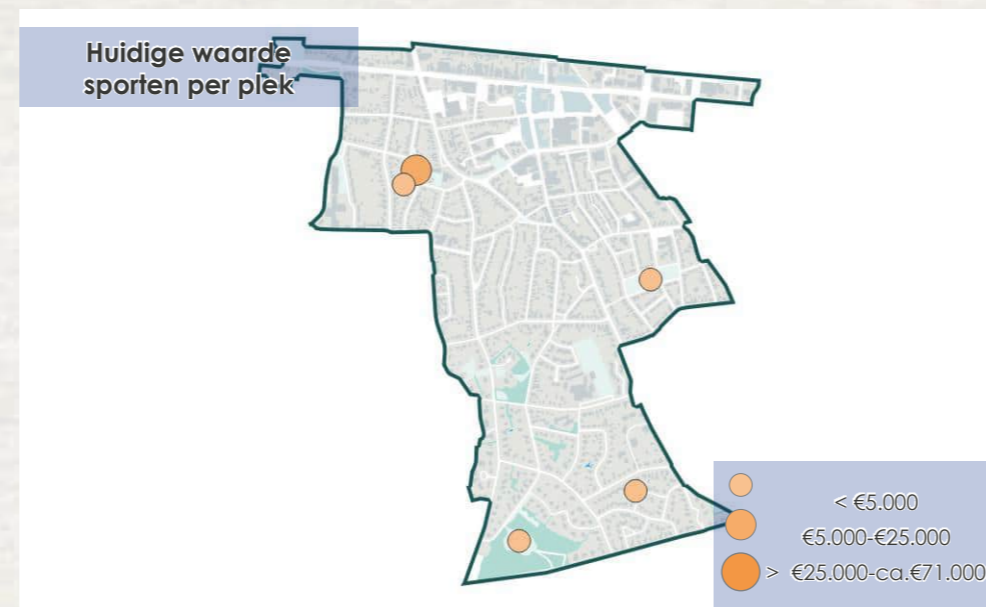
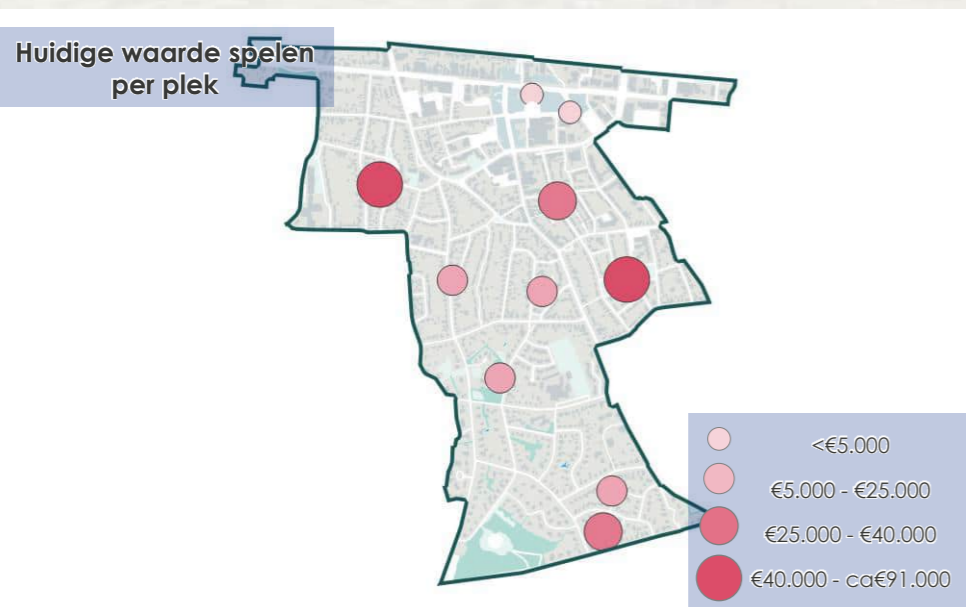
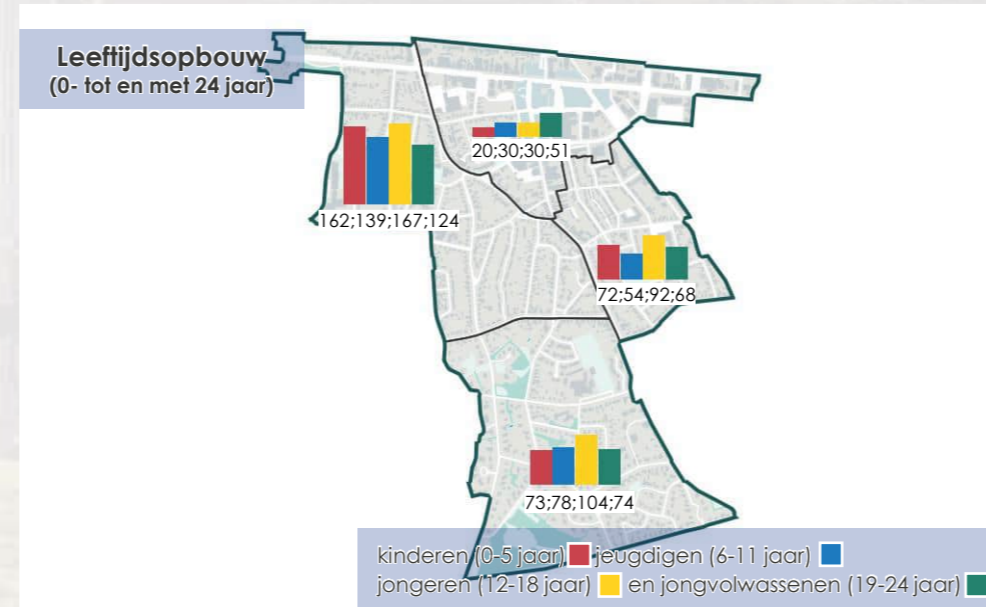
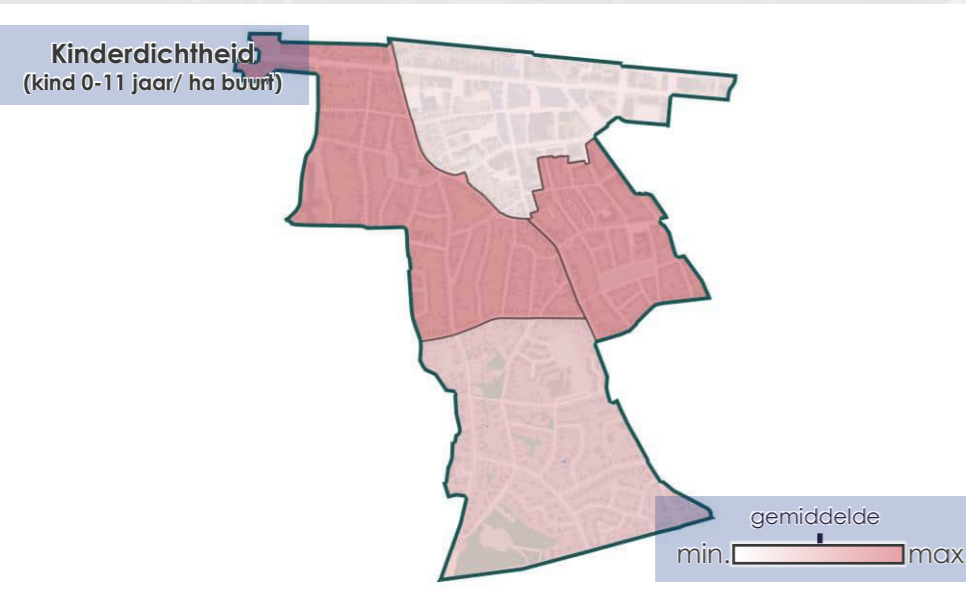
In Nijverdalen West is de bebouwing zeer divers. Het centrum heeft gemiddeld gezien iets minder informele groene speelruimte, maar daarentegen de meeste ruimte om op straat te kunnen spelen.

Er wonen veel kinderen en jongeren in Nijverdalen West. Bloemen-Schilderswijk en Prinsessenwijk hebben de hoogste kinderdichtheid en laten bovendien de trend zien dat hier het aantal kinderen in de toekomst zal toenemen. Ook in Noetsele II en III blijft het aantal kinderen hoog. Het aantal jongeren is eveneens bovengemiddeld hoog.

De huidige voorzieningen zijn in het zuiden en westen onvoldoende voor het aantal kinderen. Het aantal sportvoorzieningen is in Nijverdalen West te weinig.

Bovendien is er in het westen onvoldoende oppervlakte beschikbaar om huidige plekken uit te breiden. Met name in Noetsele I ontbreekt ruimte voor voldoende voorzieningen waardoor verdringen ontstaat op de plekken.

De nabijgelegen kernplekken (Blokkenpark) liggen buiten Nijverdalen West, maar naar verwachting zijn er wel kinderen die hier zelfstandig heen gaan. Dit neemt mogelijk wat druk van de ketel, maar is geen oplossing voor het gebrek aan voldoende ruimte om te spelen en sporten in Nijverdalen West.



PLANKAART NIJVERDAL OOST

Deze kaart schetst de ontwikkelingsrichting en niet de huidige situatie.



Advies- en aandachtspunten:

- Te veel versnipperde plekken. Straatplekken aangrijpen als kans om met omwonenden beter in te richten dan spelen.
- Kleine speelplekken kunnen niet goed fungeren als buurtplekken of sportplekken. Daarom goed aanbod op buurtplekken en kernplekken realiseren.

LEGENDA

PLEKKEN

- Kernplek spelen & sporten
- Kernplek spelen
- Kernplek sporten
- Buurtplek spelen & sporten
- Buurtplek spelen
- Buurtplek sporten
- Steunplek spelen & sporten
- Steunplek spelen
- Steunplek sporten
- Straatplek
- Onderdeel van kernplek
- Basisschool

LIJNEN:

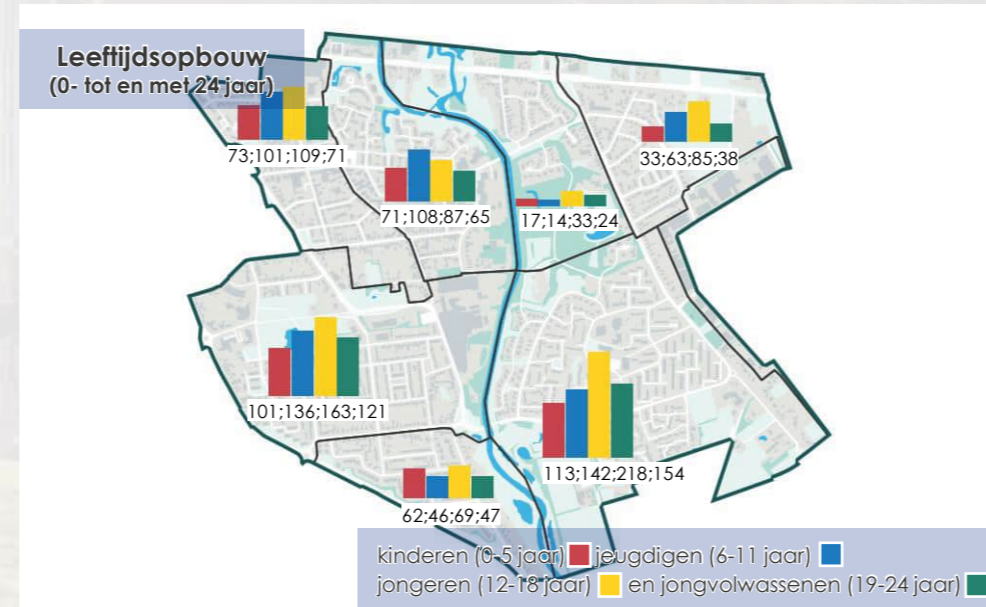
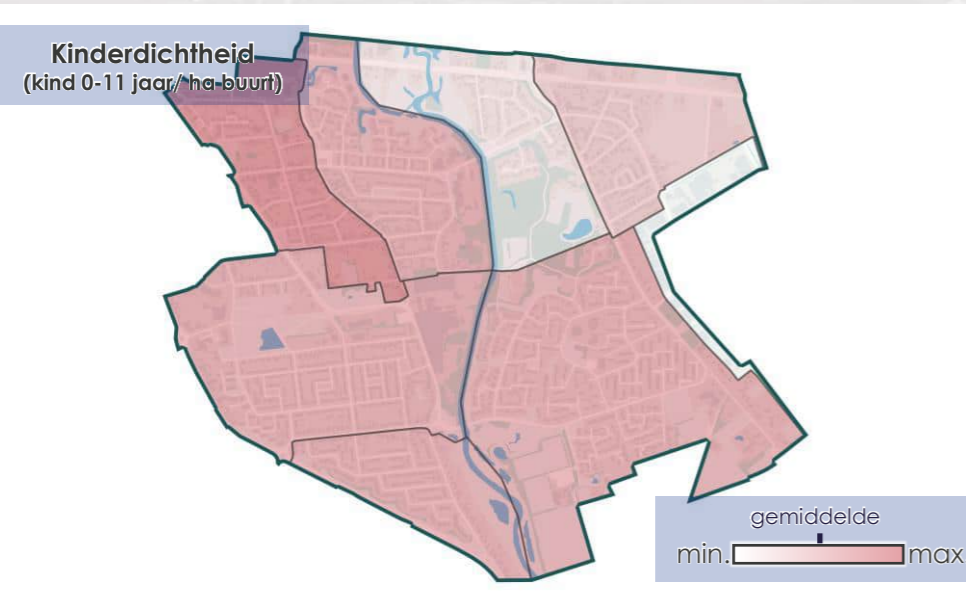
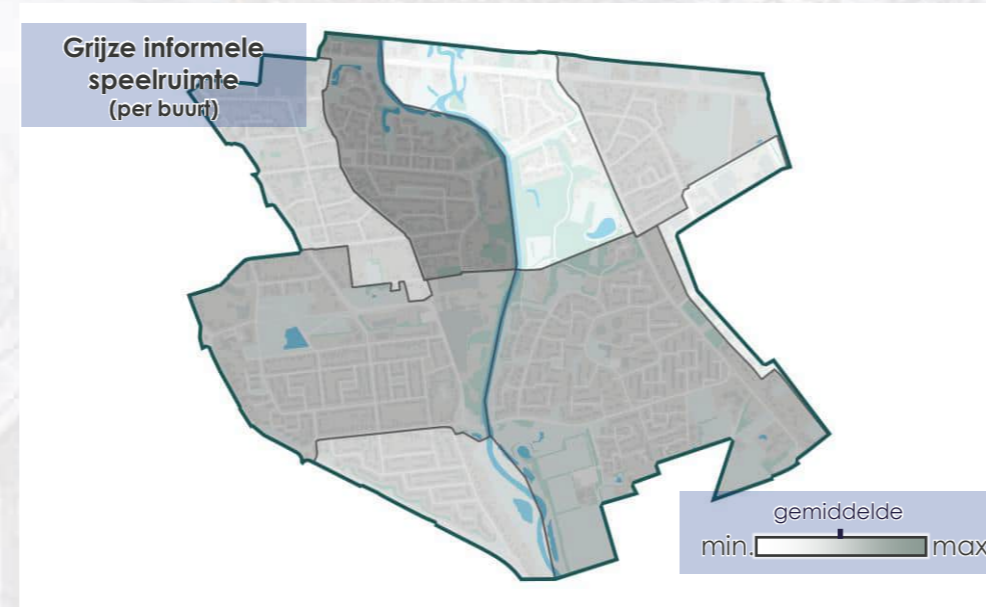
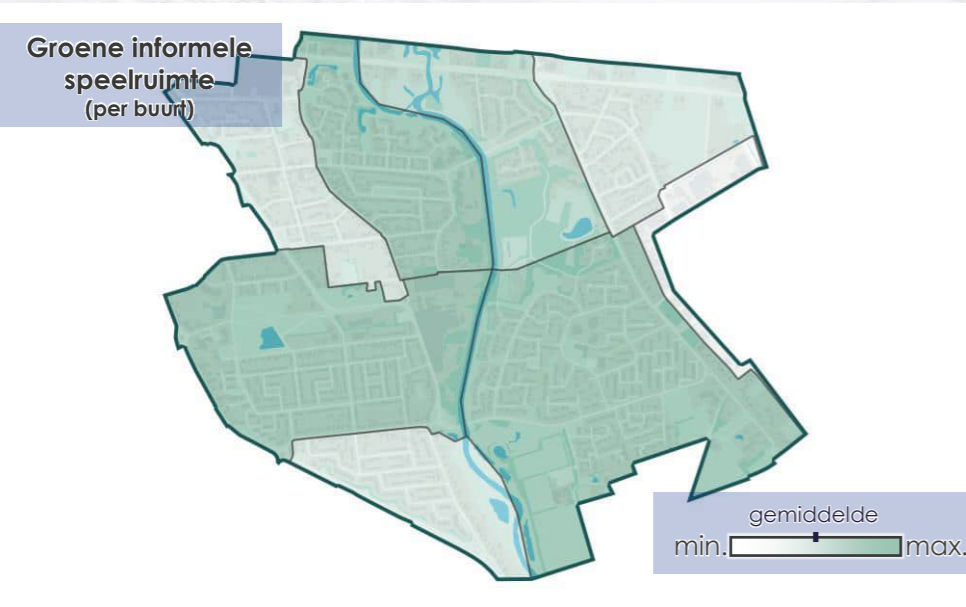
- Harde Barrière
- Zachte Barrière
- Wijkgrens
- Spoorlijn

GEBIEDEN:

- Park/groen
- Bebouwing
- Water

Zoekgebied

Aandachtspunt



Analyse speelbuurt:

Nijverdalen Oost heeft een diverse buurtopbouw, waardoor de informele speelruimte sterk per buurt verschilt. In de buurten waar de meeste kinderen wonen, kan in het algemeen ook goed informeel gespeeld worden.

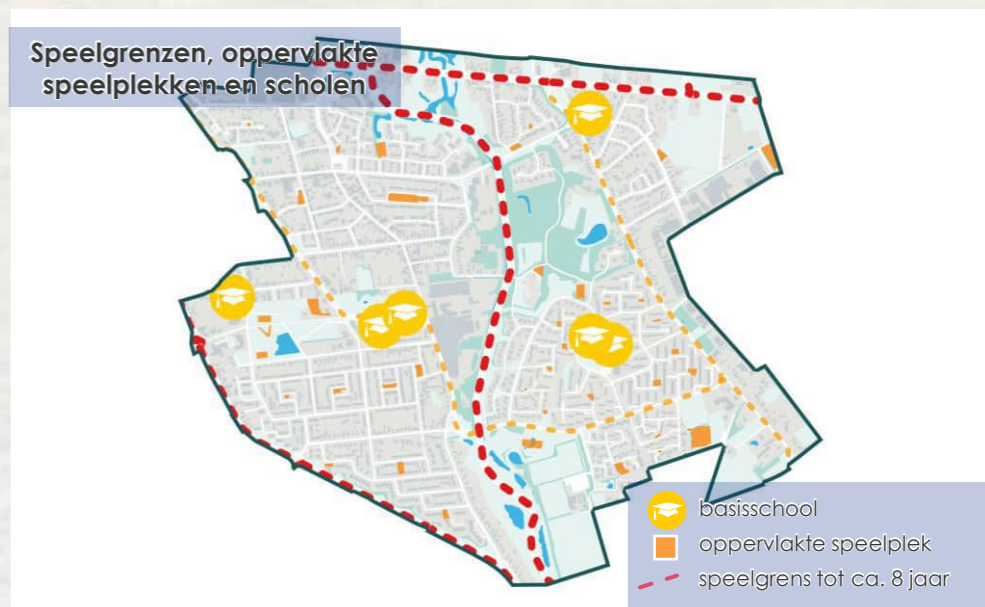
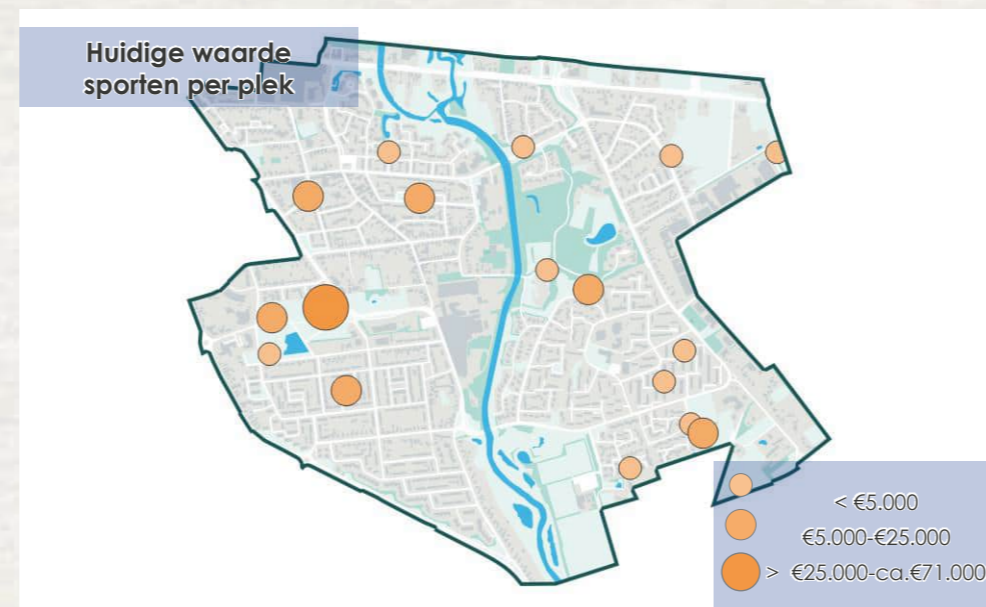
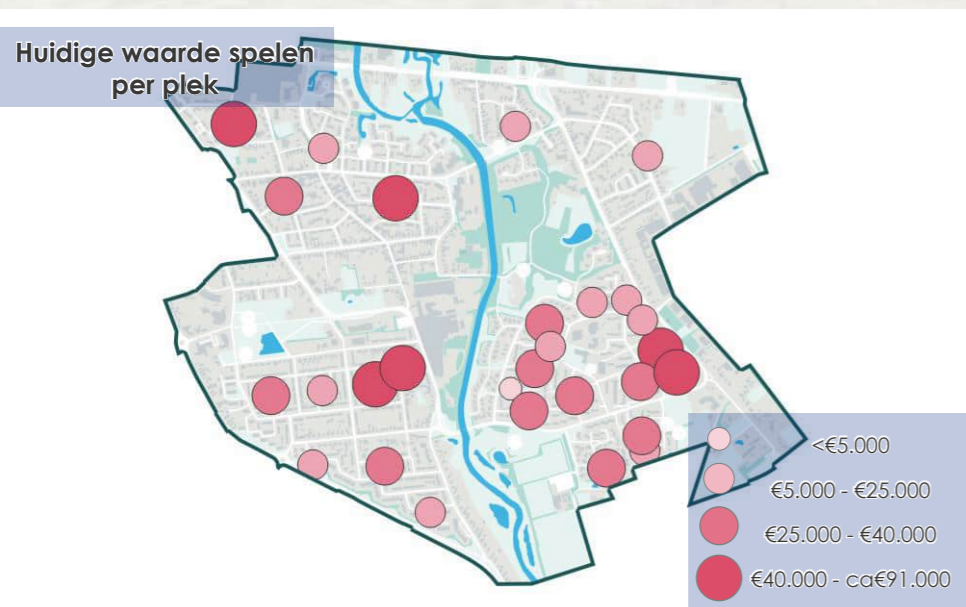
De kinderdichtheid ligt in bijna alle buurten boven het gemiddelde. Het aantal kinderen is fors minder dan het aantal jeugdigen. Het aantal jeugdigen zal de komende jaren naar verwachting gaan dalen.

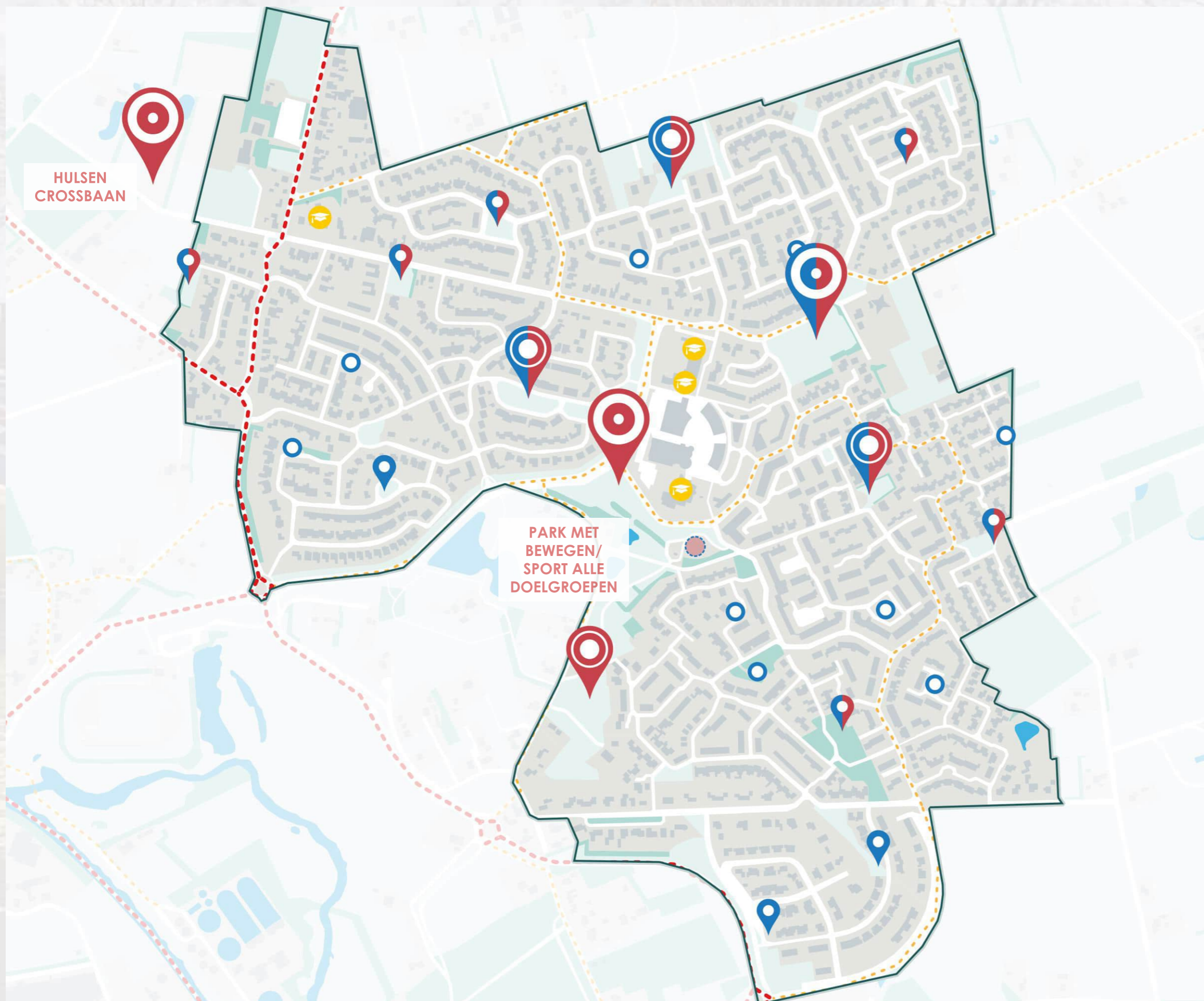
De speelplekken liggen daar waar de kinderen ook wonen. In Groot Lochter is sprake van een overaanbod aan aantal speelplekken. Het sporten is wat ongelijker verdeeld en vooral verspreid over meerdere kleinere plekken.

De Midden Regge en het groen eromheen vormt een speelgrens. De grotere plekken en de basisscholen liggen goed verspreid ten westen en oosten van deze harde barrière.

Het Blokkenpark is een belangrijke plek voor zowel kinderen als jongeren (ook uit Nijverdalen West en andere delen van de gemeente). In 'n Oaln Diek zijn de speelplekken te krap om te kunnen uitbreiden. Ook het onderbrengen van sport staat hier onder druk terwijl hier wel behoefte aan is.

Aan de andere kant van het water is er in Groot Lochter wel de ruimte om ruimere sportplekken voor jeugd te realiseren. De skatebaan trekt hier ook jongeren uit andere delen van de gemeente.





Advies- en aandachtspunten:

- Het is raadzaam om het aantal sportvoorzieningen voor jongeren uit te breiden en verspreid door de kern te plaatsen. Zie [beweegkaart](#) voor aanbod oudere doelgroepen.
- Te veel speelplekken dicht op elkaar terwijl er binnen 5 tot 7 minuten lopen beter aanbod is. Straatplekken maken met breder aanbod.

LEGENDA

PLEKKEN

- Kernplek spelen & sporten
- Kernplek spelen
- Kernplek sporten
- Buurtplek spelen & sporten
- Buurtplek spelen
- Buurtplek sporten
- Steunplek spelen & sporten
- Steunplek spelen
- Steunplek sporten
- Straatplek
- Onderdeel van kernplek
- Basisschool

LIJNEN:

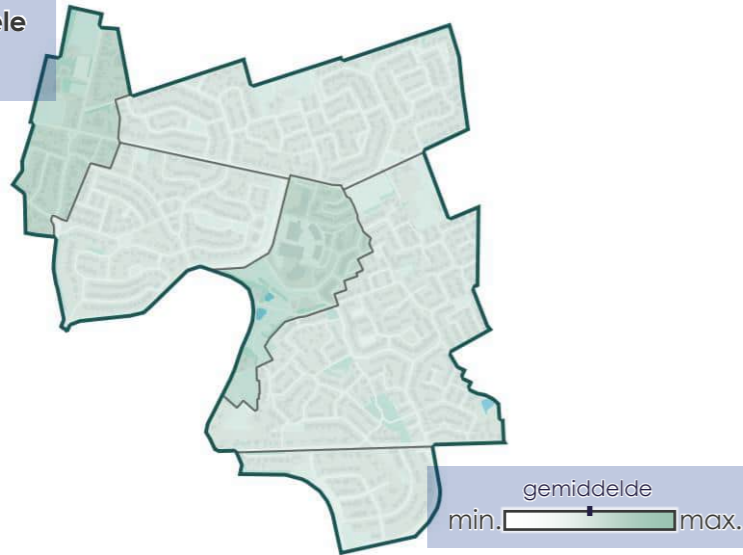
- Harde Barrière
- Zachte Barrière
- Wijkgrens
- Spoorlijn

GEBIEDEN:

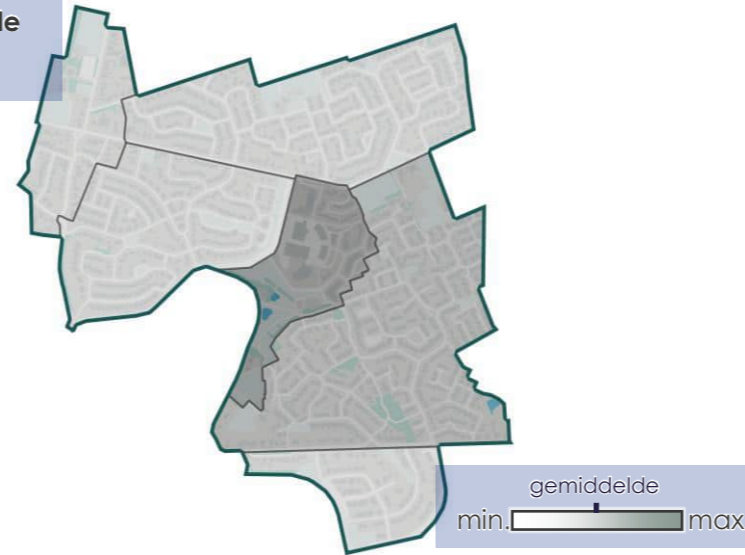
- Park/groen
- Bebouwing
- Water



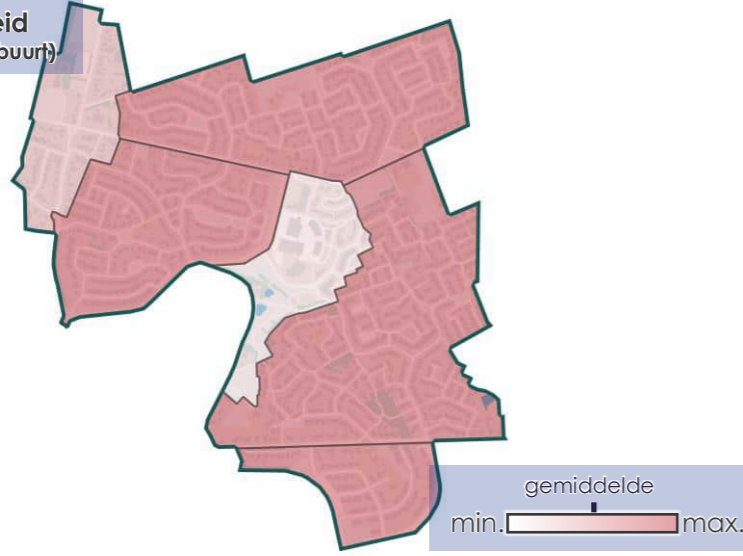
Groene informele speelruimte (per buurt)



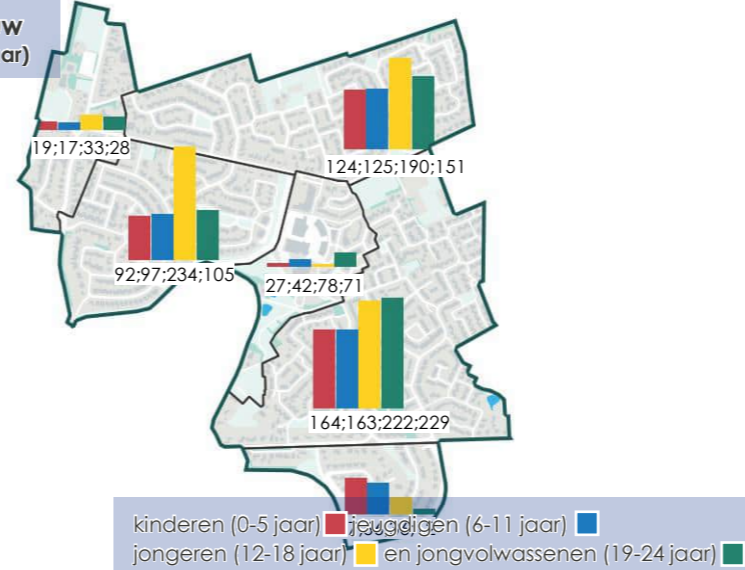
Grijze informele speelruimte (per buurt)



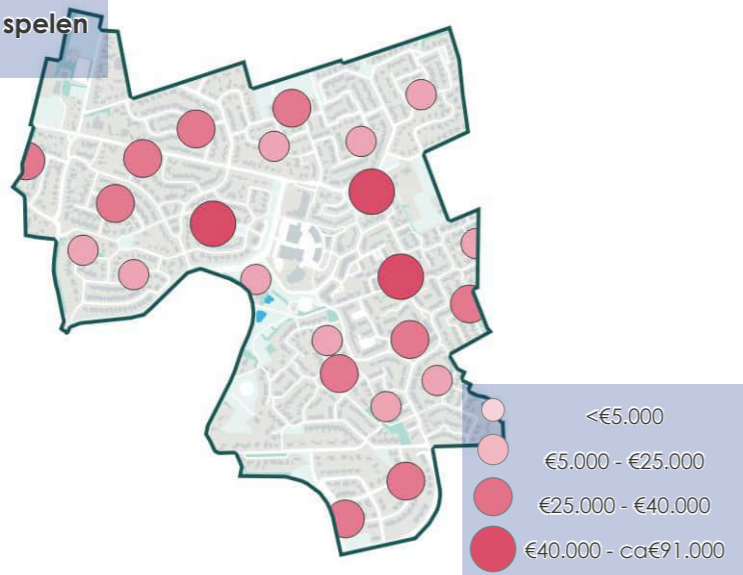
Kinderdichtheid (kind 0-11 jaar/ ha buurt)



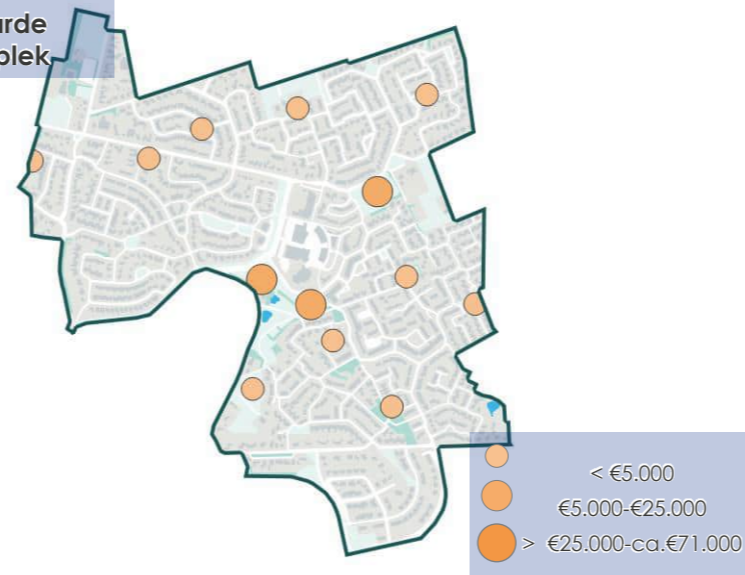
Leeftijdsoopbouw (0- tot en met 24 jaar)



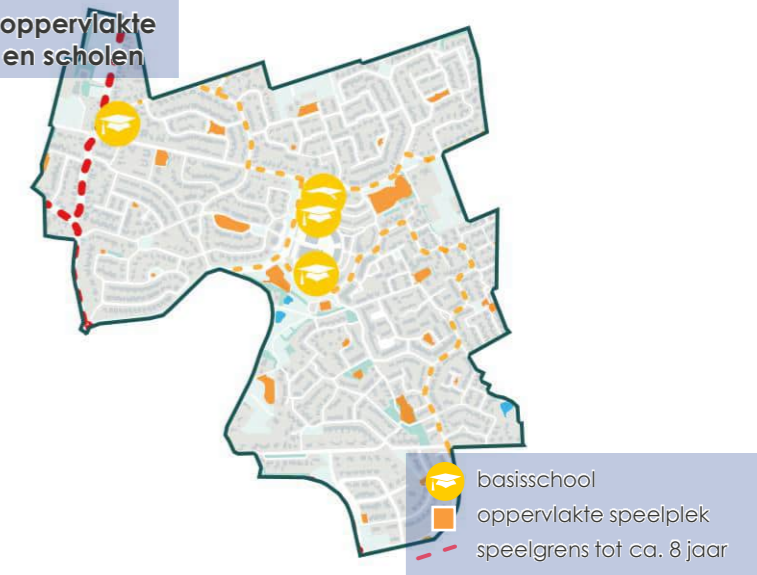
Huidige waarde spelen per plek



Huidige waarde sporten per plek



Speelgrenzen, oppervlakte speelplekken en scholen



Analyse speelbuurt:

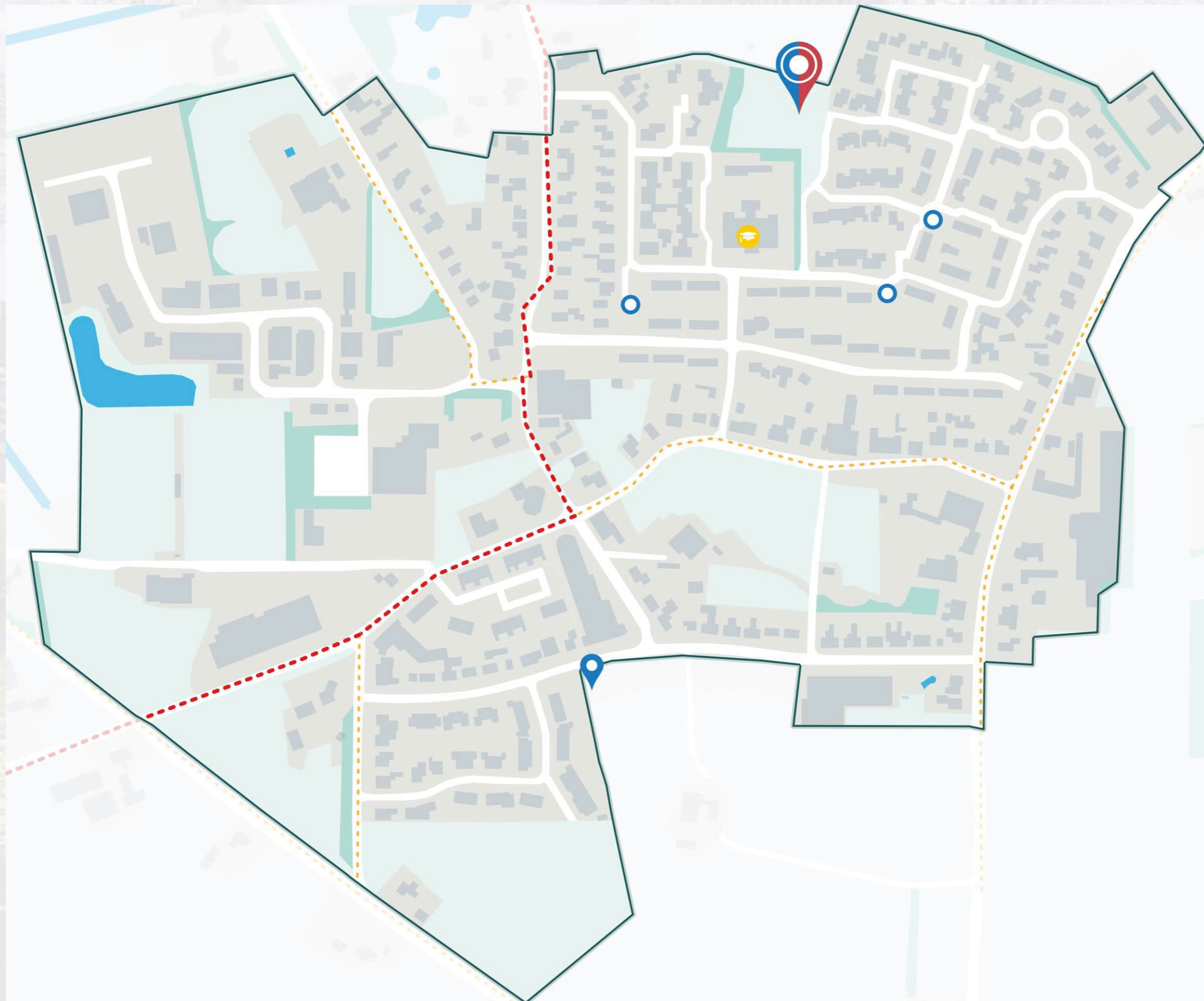
De meeste buurten in Hulsen/Kruidenwijk hebben net iets minder dan de gemiddelde hoeveelheid informele groene speelruimte. De informele grijze speelruimte ligt vooral bij het winkelcentrum, Kruidenwijk Centrum.

De kinderdichtheid is in veel buurten (erg) hoog. Het huidige aantal kinderen is stabiel ten opzichte van het aantal jeugdigen. De grootste jongerenpiek is voorbij en het aantal jongeren gaat naar verwachting dalen in de komende jaren.

De speelplekken liggen redelijk verspreid. De basisscholen zijn meer gecentreerd in het midden. Ten westen is er een speelgrens voor de kinderen tot circa 8 jaar, verder is de hele kern redelijk goed bereikbaar.

De huidige speelvoorzieningen liggen goed verspreid in de buurten. Daarnaast kan het scholencluster in het midden van de kern een belangrijke aanvulling zijn op de openbare speelruimte rondom.

Rondom deze scholen liggen verschillende grote wegen die afzonderlijk gezien kunnen worden als zachte barrières, maar bij elkaar opgeteld voor kinderen tot circa 8 jaar toch een speelgrens vormen. Voor jongeren zijn deze wegen geen bezwaar en zij kunnen de ruime plekken die hier liggen juist goed bereiken.



Advies- en aandachtspunten:

- Kiezen voor centrale speel- en ontmoetingsplek in het dorp om het samen spelen te bevorderen. Inrichting afstemmen op inrichting schoolplein en in ieder geval sport- en beweegmogelijkheden bieden. Straatplekken leuk inrichten voor omwonenden, breder dan alleen kinderen.

LEGENDA

PLEKKEN

- Kernplek spelen & sporten
- Kernplek spelen
- Kernplek sporten
- Buurtplek spelen & sporten
- Buurtplek spelen
- Buurtplek sporten
- Steunplek spelen & sporten
- Steunplek spelen
- Steunplek sporten
- Straatplek
- Onderdeel van kernplek
- Basisschool

LIJNEN:

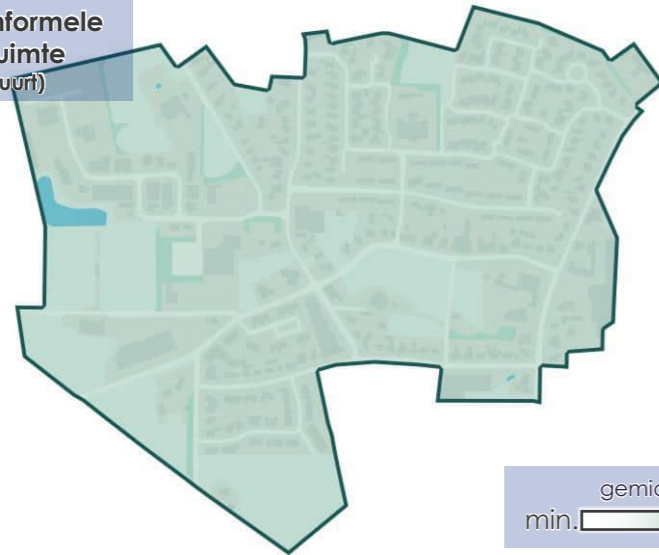
- Harde Barrière
- Zachte Barrière
- Wijkgrens
- Spoorlijn

GEBIEDEN:

- Park/groen
- Bebouwing
- Water

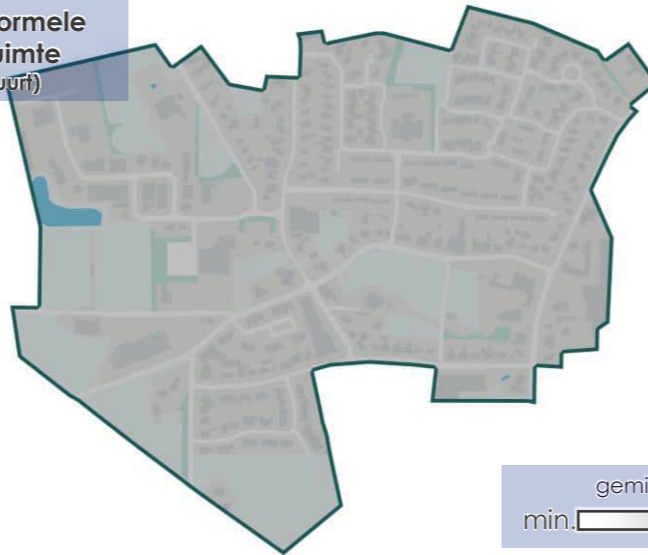


Groene informele speelruimte (per buurt)



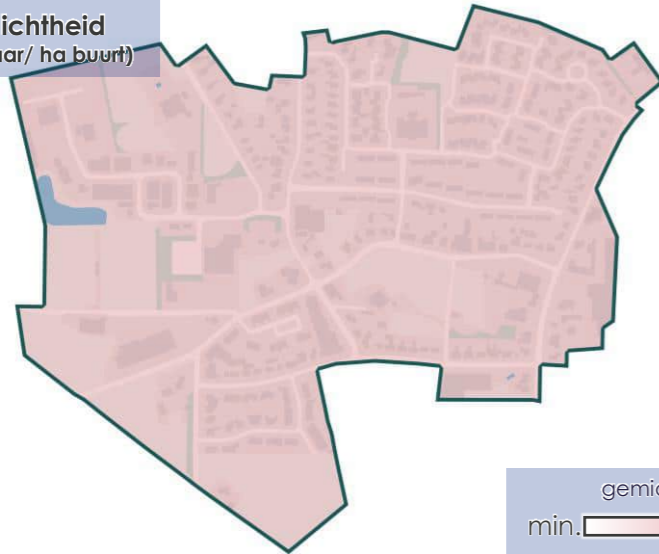
gemiddelde
min. max.

Grijze informele speelruimte (per buurt)



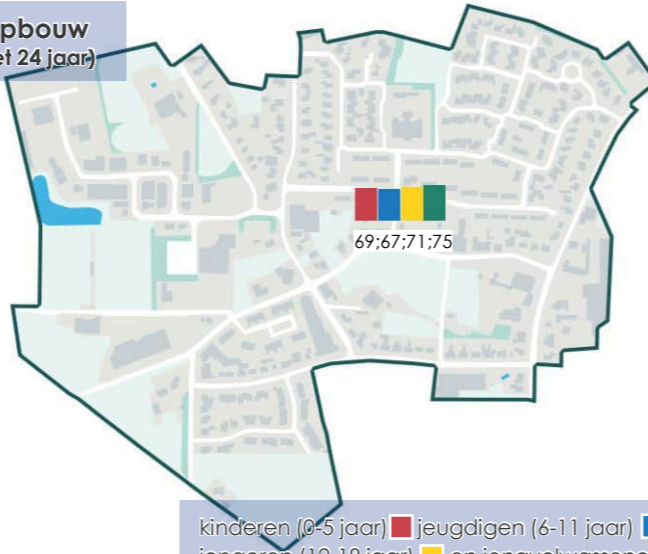
gemiddelde
min. max.

Kinderdichtheid (kind 0-11 jaar/ ha buurt)



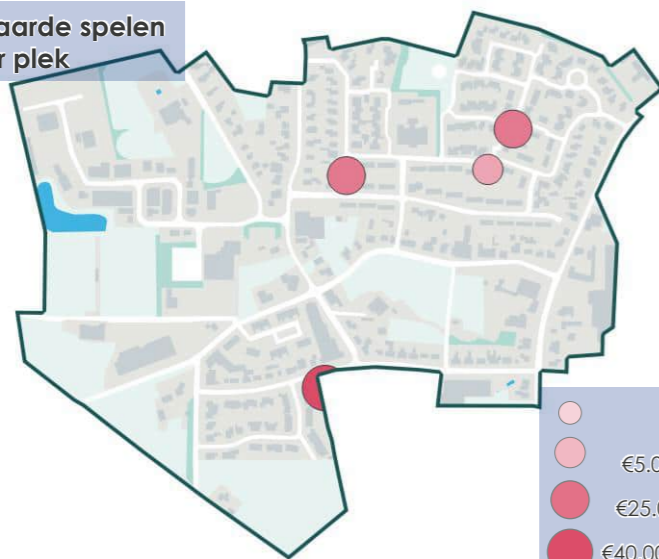
gemiddelde
min. max.

Leeftijdsopbouw (0- tot en met 24 jaar)



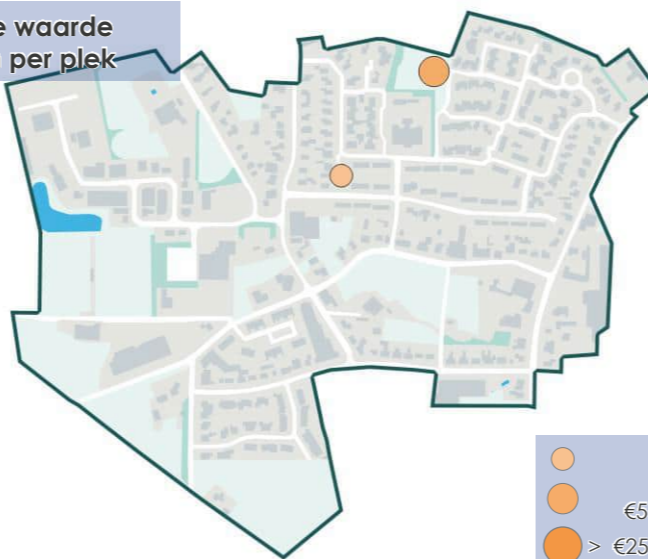
69:67:71:75
kinderen (0-5 jaar) ■ jeugdigen (6-11 jaar) ■
jongeren (12-18 jaar) ■ en jongvolwassenen (19-24 jaar) ■

Huidige waarde spelen per plek



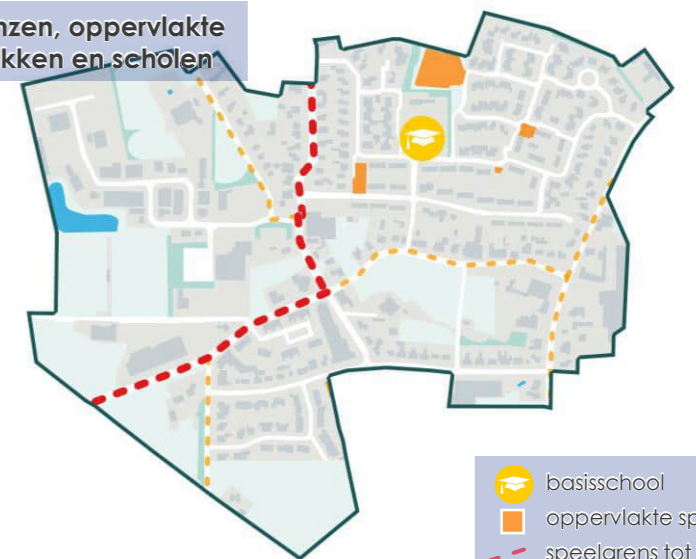
<€5.000
 €5.000 - €25.000
 €25.000 - €40.000
 €40.000 - ca€91.000

Huidige waarde sporten per plek



< €5.000
 €5.000-€25.000
 > €25.000-ca.€71.000

Speelgrenzen, oppervlakte speelplekken en scholen



basisschool
 oppervlakte speelplek
 speelgrens tot ca. 8 jaar

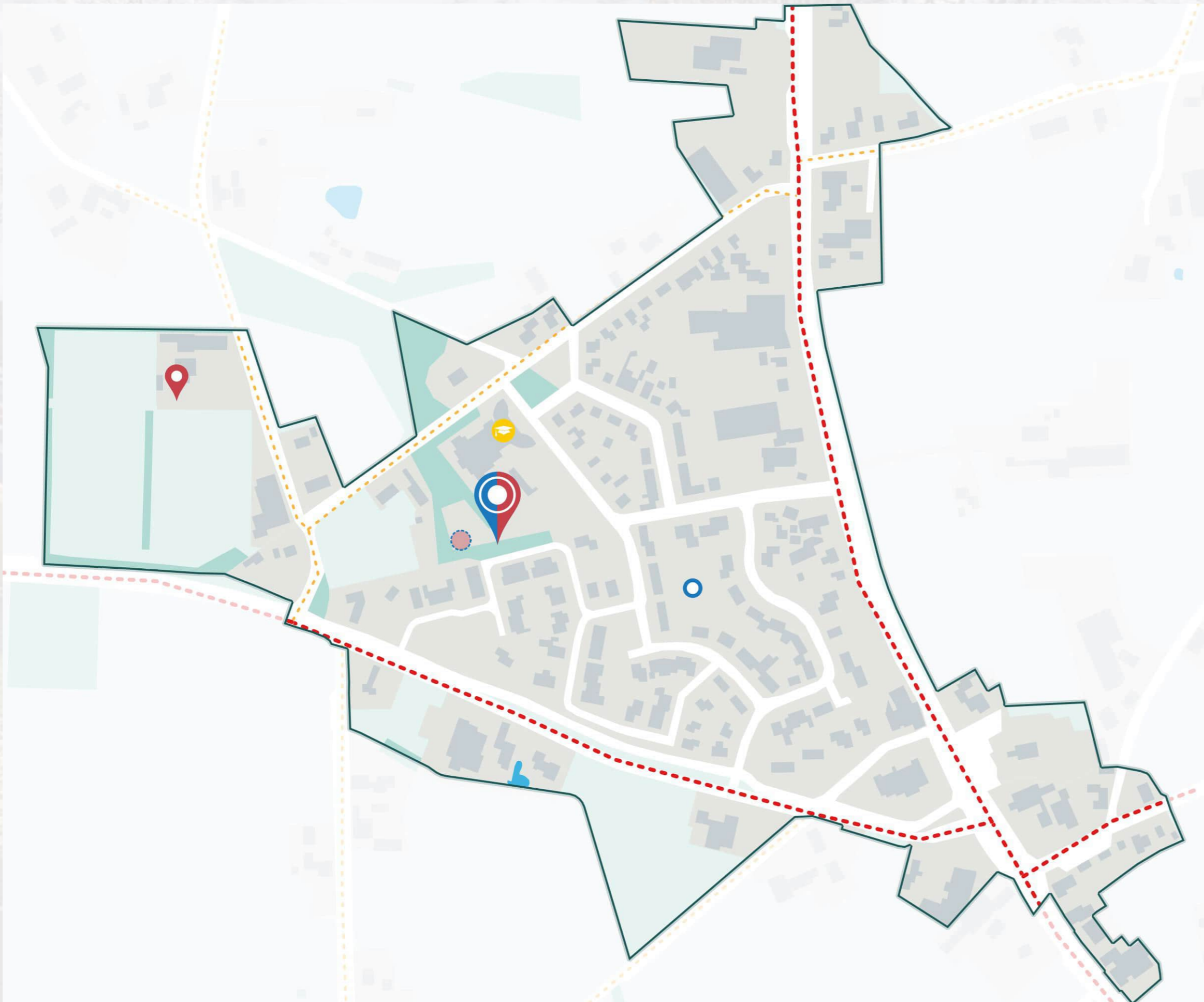
Analyse speelbuurt:

In Haarle is de hoeveelheid informele groene en grijze ruimte voor kinderen en jeugd gemiddeld. De speelplekken, het schoolterrein en het sportpark bevatten veel bosjes en grasveldjes. Bijna overal zijn de huizen verbonden via stoepen en de straten zijn veelal rustig voor straatspel.

De kinderdichtheid is gemiddeld. Het aantal kinderen is ongeveer gelijk aan het aantal jeugdigen. Gezien het aantal jeugdigen zal het aantal jongeren nog licht gaan toenemen de komende jaren. Het aantal jeugdigen blijft naar verwachting stabiel.

De doorgaande weg vormt hier voor kinderen tot circa 8 jaar een speelgrens. Er liggen een aantal (ruime) speelplekken goed verspreid over de kern. De sportplek ligt centraal.

Het schoolplein ligt centraal en is goed bereikbaar voor het merendeel van de kinderen. Voor de kinderen ten zuiden van de grotere wegen ligt nog een nodige steunplek.



Advies- en aandachtspunten:

- Kiezen voor centrale speel- en ontmoetingsplek in het dorp om het samen spelen te bevorderen. Inrichting afstemmen op inrichting schoolplein en in ieder geval sport- en beweegmogelijkheden bieden. Straatplek leuk inrichten voor omwonenden, breder dan alleen kinderen.

LEGENDA

PLEKKEN

- Kernplek spelen & sporten
- Kernplek spelen
- Kernplek sporten
- Buurtplek spelen & sporten
- Buurtplek spelen
- Buurtplek sporten
- Steunplek spelen & sporten
- Steunplek spelen
- Steunplek sporten
- Straatplek
- Onderdeel van kernplek
- Basisschool

LIJNEN:

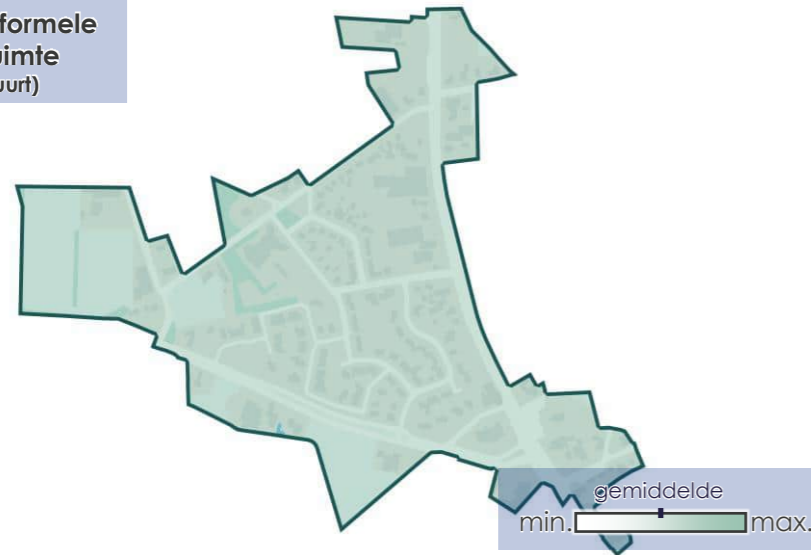
- Harde Barrière
- Zachte Barrière
- Wijkgrens
- Spoorlijn

GEBIEDEN:

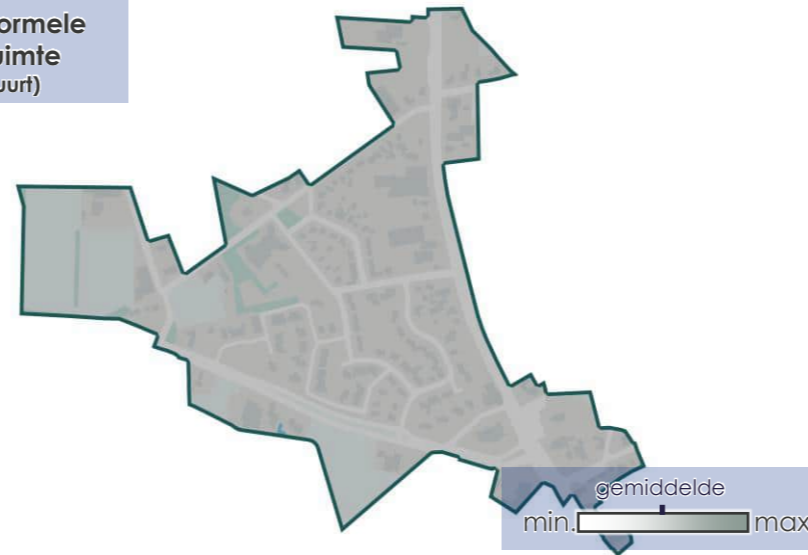
- Park/groen
- Bebouwing
- Water



Groene informele speelruimte (per buurt)



Grijze informele speelruimte (per buurt)



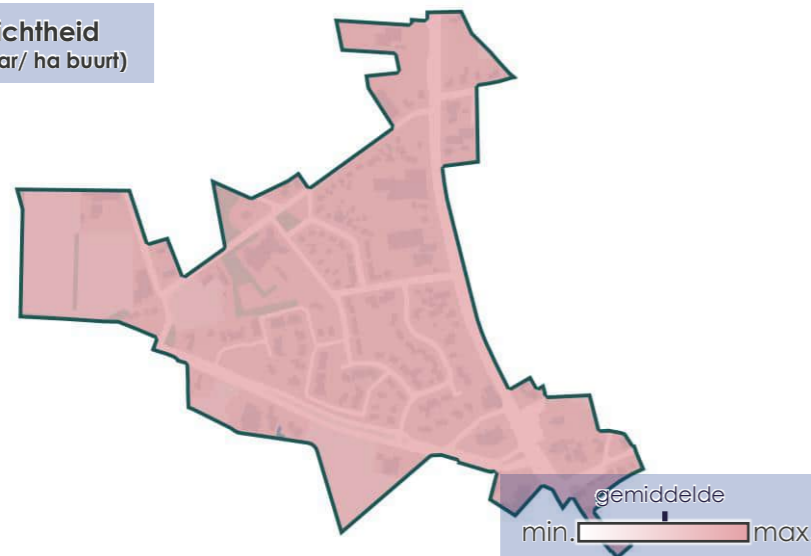
Analyse speelbuurt:

De hoeveelheid informele groene en grijze ruimte is gemiddeld in Daarle. Er zijn grote tuinen en grote speelplekken met veel ruimte beschikbaar voor de jeugd. Daarnaast liggen bijna overal stoepen en rustige straten.

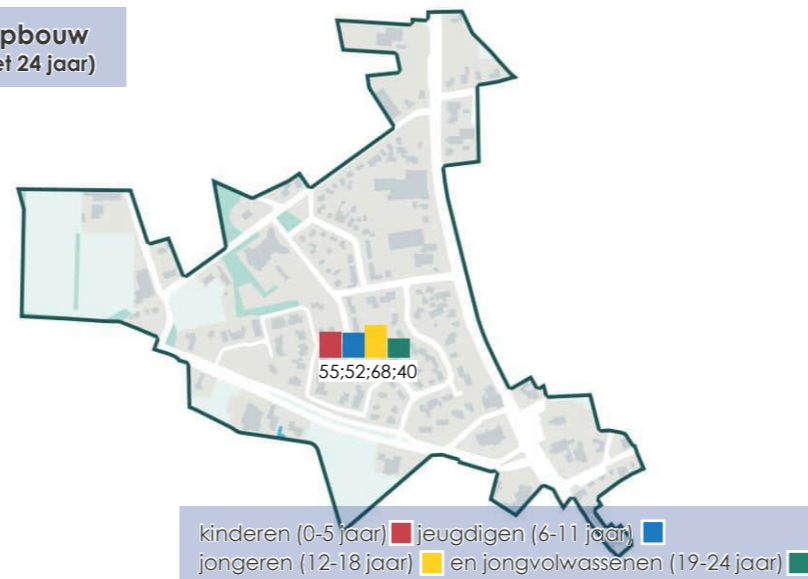
De kinderdichtheid is bovengemiddeld en het aantal kinderen is gelijk aan het aantal jeugdigen. Naar verwachting blijft het aantal jeugdigen en jongeren de komende jaren dan ook stabiel.

Er liggen nu een aantal ruim ingerichte speel- en sportplekken die dicht bij elkaar liggen en allen goed bereikbaar zijn voor kinderen uit de kern. Gezien Daarle een kleinere kern is, volstaat een enkele buurtplek voor het aantal kinderen en jeugdigen en een steunplek voor jongeren. Hiermee wordt ontmoeting en samen spelen- en sporten gestimuleerd.

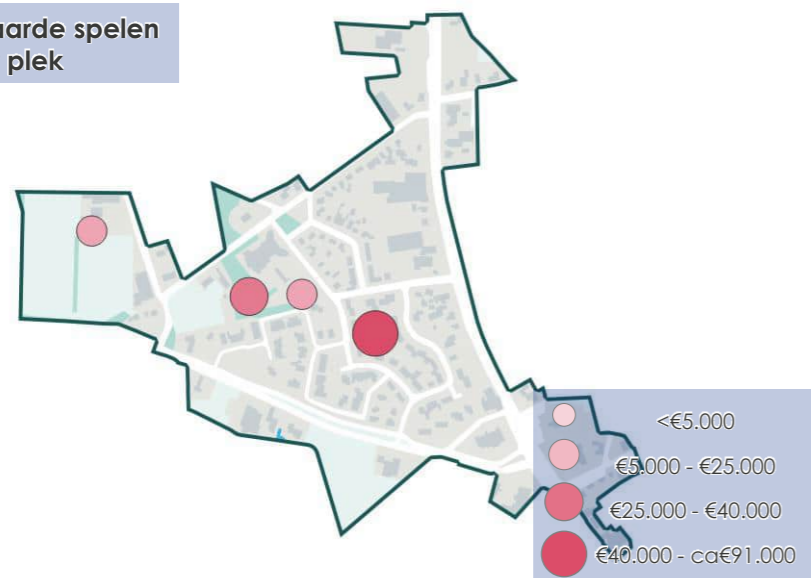
Kinderdichtheid (kind 0-11 jaar/ ha buurt)



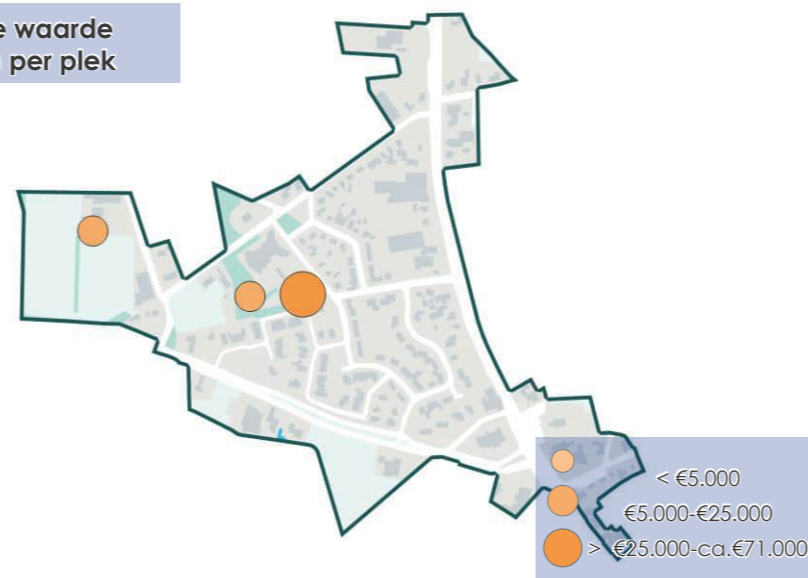
Leeftijdsoopbouw (0- tot en met 24 jaar)



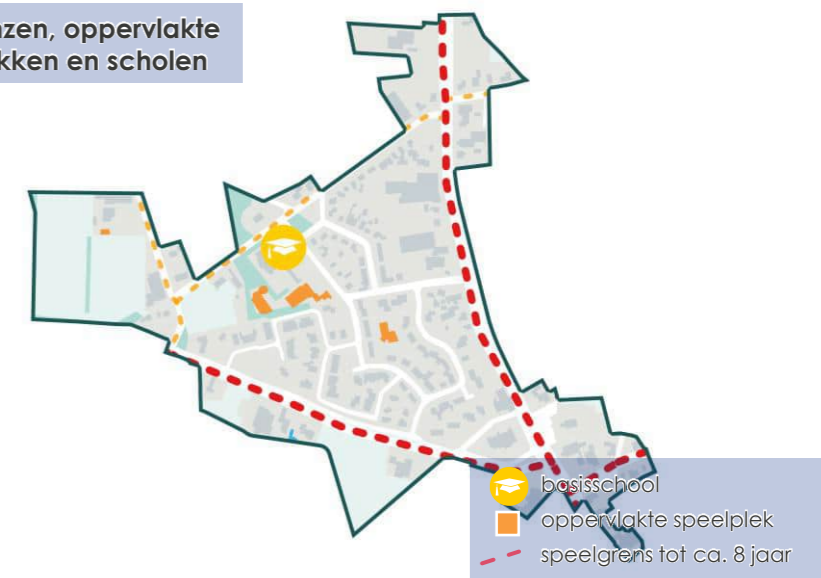
Huidige waarde spelen per plek

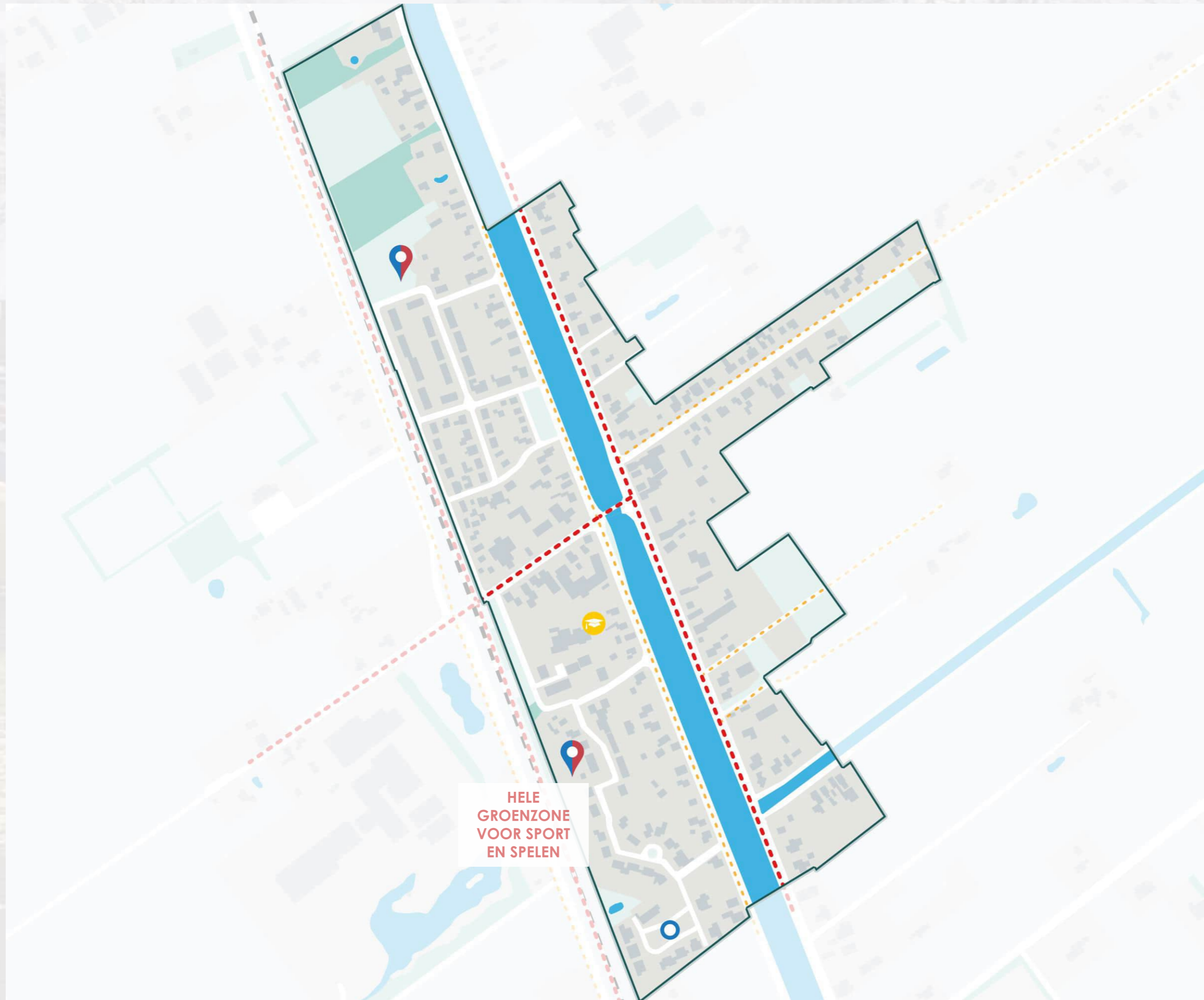


Huidige waarde sporten per plek



Speelgrenzen, oppervlakte speelplekken en scholen





Advies- en aandachtspunten:

- Dorp is te langgerekt voor 1 buurtplek. Schoolplein biedt wel mogelijkheden, maar is niet officieel openbaar.
- Voornamelijk 2 steunplekken bieden en straatplek leuk inrichten voor omwonenden, breder dan alleen kinderen.

LEGENDA

PLEKKEN

- Kernplek spelen & sporten
- Kernplek spelen
- Kernplek sporten
- Buurtplek spelen & sporten
- Buurtplek spelen
- Buurtplek sporten
- Steunplek spelen & sporten
- Steunplek spelen
- Steunplek sporten
- Straatplek
- Onderdeel van kernplek
- Basisschool

LIJNEN:

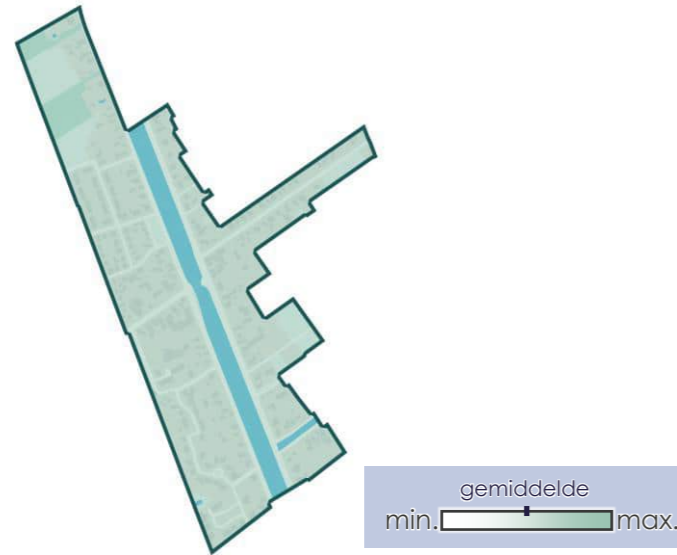
- Harde Barrière
- Zachte Barrière
- Wijkgrens
- Spoorlijn

GEBIEDEN:

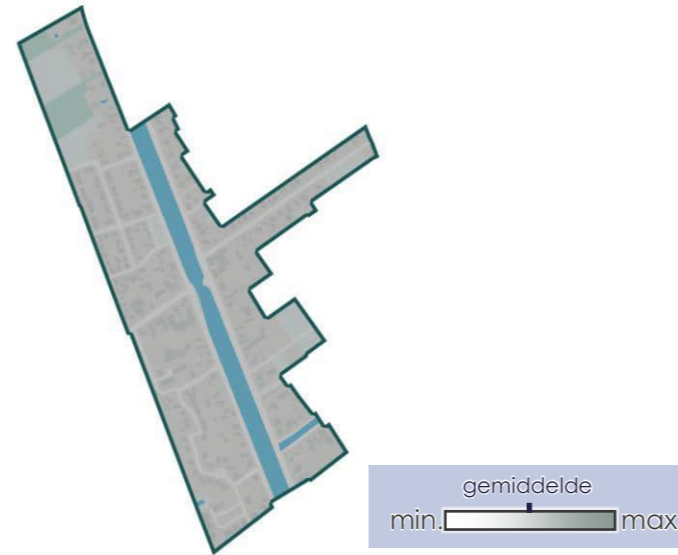
- Park/groen
- Bebouwing
- Water



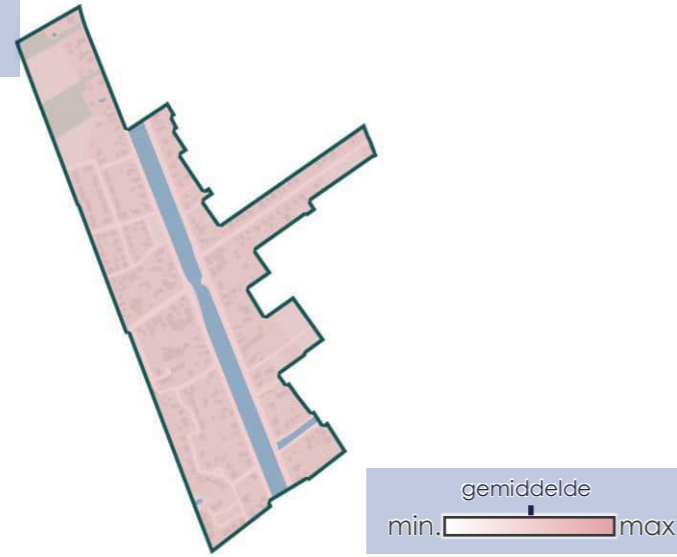
Groene informele speelruimte (per buurt)



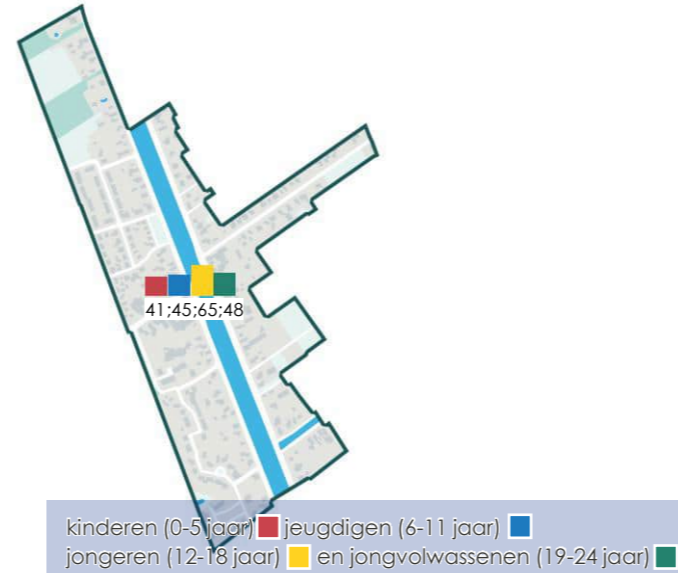
Grijze informele speelruimte (per buurt)



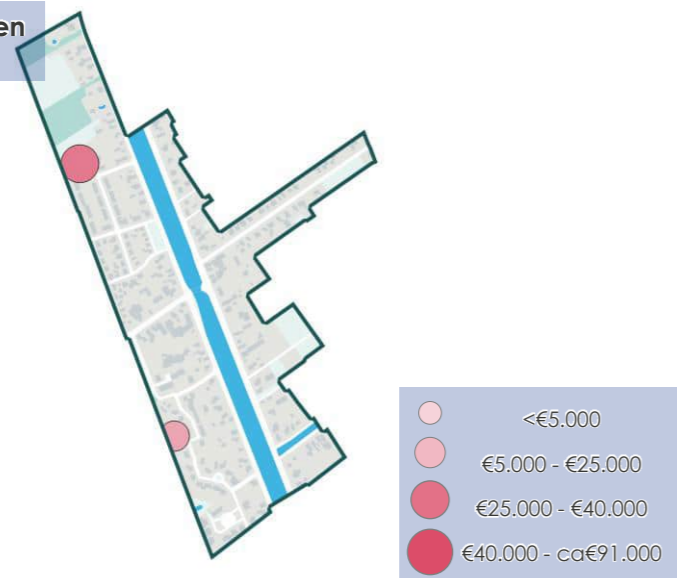
Kinderdichtheid (kind 0-11 jaar/ ha buurt)



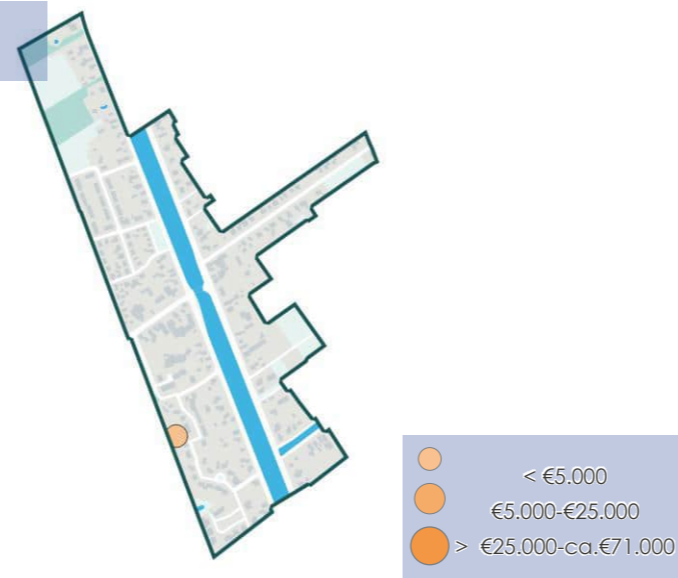
Leeftijdsopbouw (0- tot en met 24 jaar)



Huidige waarde spelen per plek



Huidige waarde sporten per plek



Analyse speelbuurt:

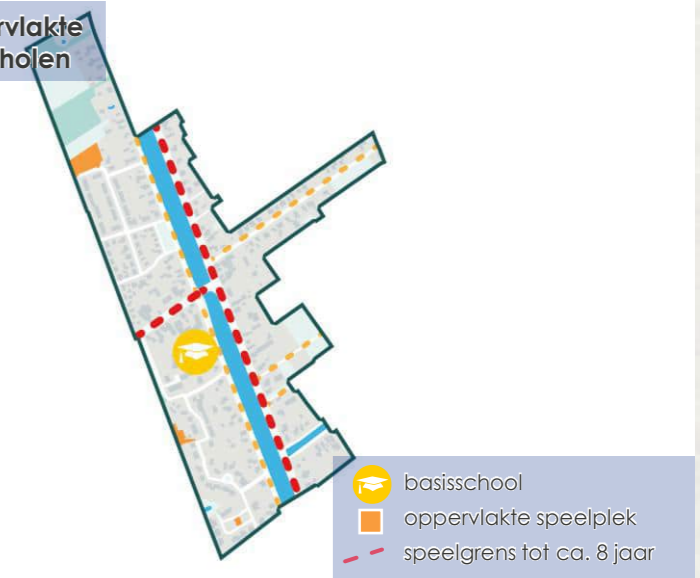
De hoeveelheid informele groene en grijze ruimte is gemiddeld en bestaat uit enkele grote tuinen, speelplekken, stoepen en rustige straten.

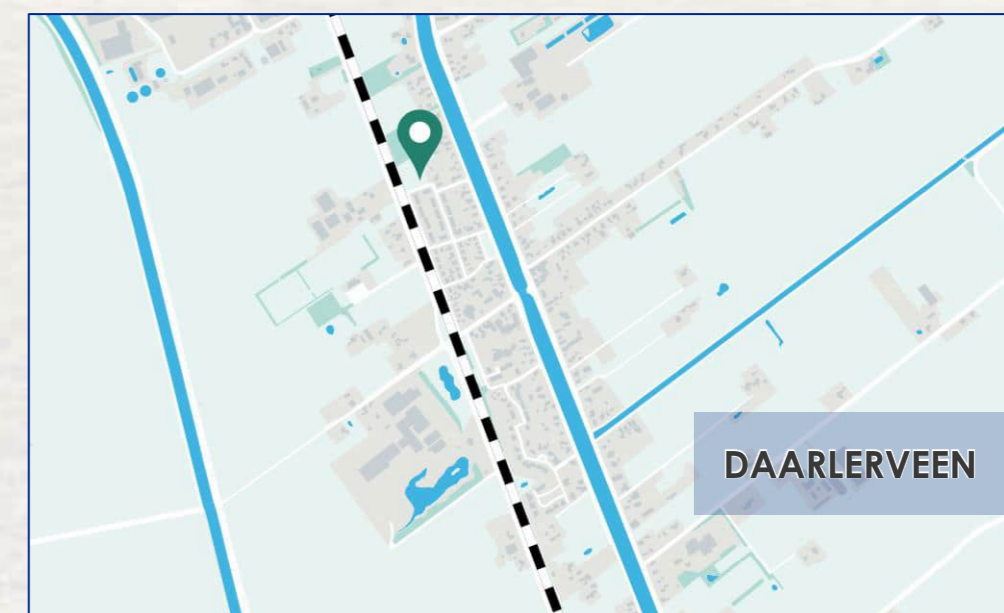
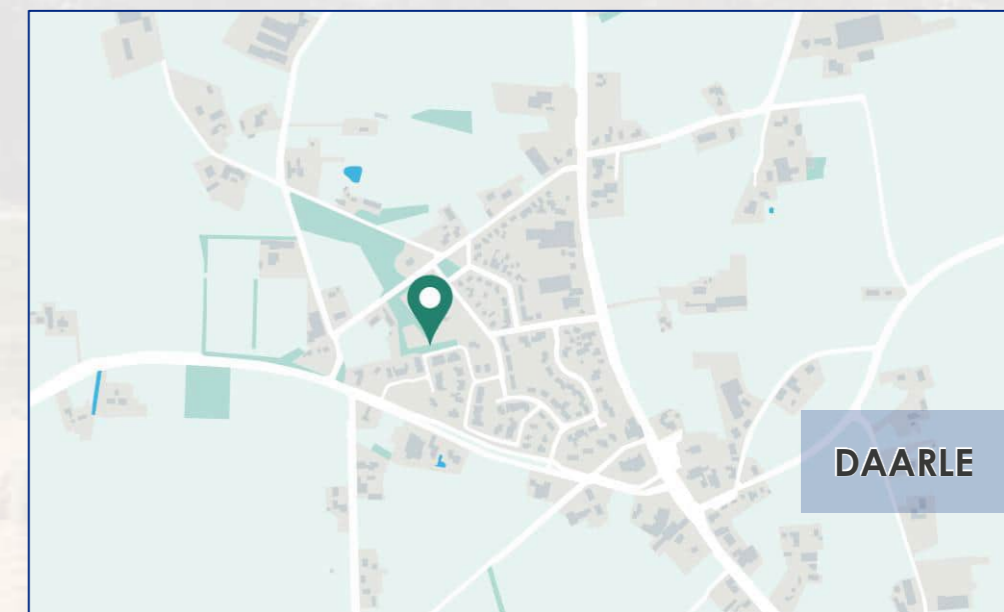
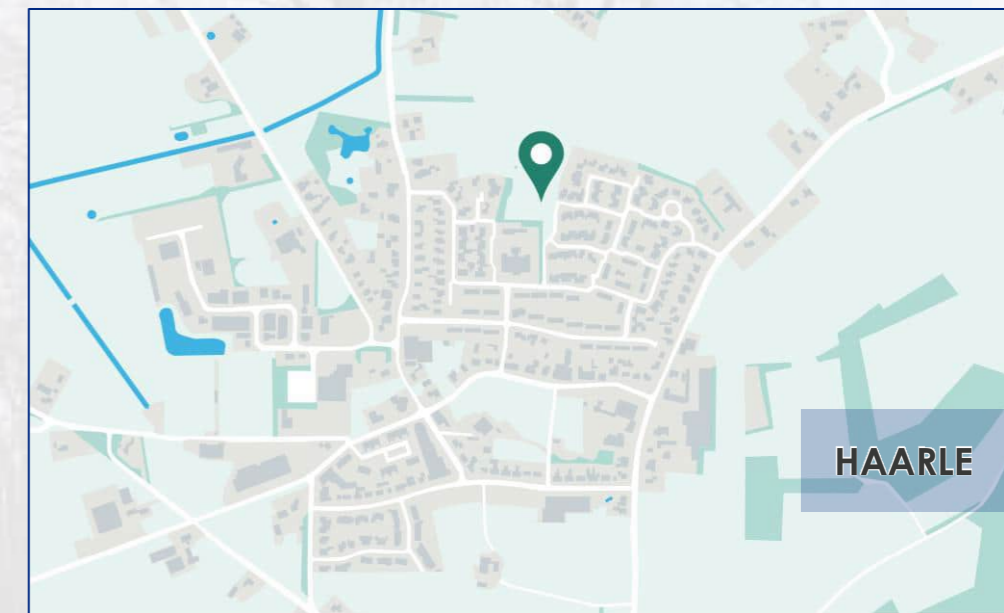
De kinderdichtheid is gemiddeld voor de gemeente. Het aantal kinderen is gelijk aan het aantal jeugdigen. Het aantal jeugdigen en jongeren zal de komende jaren naar verwachting stabiel blijven.

Aan de oostkant van Daarlerveen zijn nu geen speel- of sportplekken. Hier is ook geen openbare ruimte voor beschikbaar. Daarlerveen kent harde barrières, zowel de doorgaande wegen als het water. Met name de scheiding tussen het noorden en zuiden bepaalt de actieradius van kinderen tot circa 8 jaar.

De openbare toegankelijkheid van het schoolplein is bepalend voor de speelruimte in de gehele kern. Hiernaast is een steunplek noodzakelijk om het noorden van Daarlerveen te kunnen voorzien van speelruimte. Rondom deze plek ligt ook belangrijke informele ruimte voor jongeren. Dit is bovendien de enige plek in de kern waar jongeren terecht kunnen en dient daarom behouden te blijven.

Speelgrenzen, oppervlakte speelplekken en scholen





STAALKAARTEN



STAALKAART Toelichting staalkaart



A Hier staat de focusdoelgroep voor de plek.

B Hier wordt een indicatie gegeven voor de investeringswaarde. Tussen € 2.500 en € 120.000.

C Hier wordt een indicatie gegeven voor de oppervlakte. Tussen > 2.500 m² en 250 m².

D De iconen staan respectievelijk voor sportvoorzieningen, speelvoorzieningen, voorziening met verhoogde beweegintensiteit, inclusieve plek, groen/natuurlijk ingericht, ontmoetingsvoorzieningen, spel- en/of sportkist.

E Deze icoon zegt iets over de levensduurverdeling van de voorzieningen op de plek. Lang is 28 jaar, middel 14 jaar en kort 7 jaar.

F Hier wordt een indicatie gegeven voor de mate van verantwoordelijkheid en daarmee een aanleiding tot keuze van de juiste participatievorm.



CHECKLIST

Hier staat het programma van eisen voor de plek. Hieraan moet een plek minimaal voldoen.

GESPREKSTIPS

Hier staan vragen die je kan gebruiken om in gesprek te gaan over de inrichting

Kenmerken:



Gebruik de checklist en gesprekspunten in samenhang met de thema's hiernaast ter inspiratie voor de inrichting:



Deze staalkaart hoort bij de plankaarten per kern/buurt.

STAALKAART Kernplek spelen



Kenmerken:

0-99



Levensduur

bewoners



gemeente

CHECKLIST



Extra grote groene plek voor bewegen, ontmoeten en spelen, aantrekkelijk voor hele kern:

- ✓ openbaar, goed bereikbaar (aan route) en toegankelijk
- ✓ groen = spelen (klimmen, graven, plukken, proeven, huttenbouwen)
- ✓ streven naar minimaal 75% gebiedseigen groen met 2 groenlagen en aandacht voor biodiversiteit en zichtbare regenwateropvang
- ✓ veelspeelfuncties, hoogteverschillen en variatie in landschap en voorzieningen
- ✓ vrije ruimte voor activiteiten en ontmoeten in groepen
- ✓ waterspel en één XXL-toestel
- ✓ beschutting: schaduw, luwte en plek om droog te staan
- ✓ meerdere (multifunctionele) zitaanleidingen voor rusten/kijken

Kansen: educatie, vuurplek, verwijsplek, ijspret, verjaardagsfeestjes, kunst, bouwspeeltuin, watertappunt, combi met dierenweide.

GESPRESKSTIPS



- *Wil je een thema aan deze plek koppelen, zo ja, welk?*
- *Ken je goede voorbeelden van ergens anders?*
- *Welke wensen leven er?*
- *Zijn er een paar plekken om te parkeren in de buurt?*
- *Bezoek de plek! Kijk om je heen, ruik, voel, bedenk samen ideeën.*
- *Wie gebruikt deze plek nu en wie gaan de plek gebruiken?*
- *Wat maakt deze plek uniek?*
- *Wanneer is of wordt het hier druk?*
- *Wat is er voor mensen met een beperking te doen straks?*
- *Hoe kunnen we bijdragen aan de natuur op deze plek?*
- *Welke kansen biedt het landschap op en om de plek?*

Gebruik de checklist en gesprekspunten in samenhang met de thema's hiernaast ter inspiratie voor de inrichting:



Deze staalkaart hoort bij de plankarten per kern/buurt.

STAALKAART Kernplek sporten



Kenmerken:



CHECKLIST



Extra grote plek voor bewegen, ontmoeten en sporten, aantrekkelijk voor hele kern:

- ✓ goede, op elkaar afgestemde zonering voor alle doelgroepen
- ✓ openbaar, goed bereikbaar (aan route) en toegankelijk/inclusief
- ✓ meerdere sporten aanbieden en multifunctioneel inrichten
- ✓ varieer in groen/grijs, hoog/laag en houd vrije ruimte
- ✓ bruikbaar in alle seizoenen (ondergronden + evt. verlichting)
- ✓ vrije ruimte voor groepsactiviteiten en ontmoeten
- ✓ beschutting: schaduw, luwte en plek om droog te staan
- ✓ meerdere (multifunctionele) zitplaatsen
- ✓ watertappunt
- ✓ afsprekpunt met mededelingenbord activiteiten

Kansen: organisatie activiteiten (verenigingen, buurtsportcoach, scholen), verwijspunt jongeren, wifi of digisport, combi met sportvelden

GESPRESKSTIPS



- *Welke sporten willen we aanbieden?*
- *Ken je goede voorbeelden van ergens anders?*
- *Welke wensen leven er?*
- *Wie gebruikt deze plek nu en wie gaan deze plek gebruiken?*
- *Welke samenwerkingen met verenigingen/organisaties zijn er mogelijk?*
- *Welke kansen biedt het landschap op en om de plek?*
- *Wat is er voor mensen met een beperking te doen straks?*
- *Zijn er een paar plekken voor parkeren in de buurt?*

Gebruik de checklist en gesprekspunten in samenhang met de thema's hiernaast ter inspiratie voor de inrichting:



Deze staalkaart hoort bij de plankaarten per kern/ buurt.

STAALKAART Buurtplek spelen



Kenmerken:

0-99



Levensduur

bewoners



gemeente

CHECKLIST



Grote plek voor bewegen, ontmoeten en spelen, aantrekkelijk voor de kern/buurtten rondom:

- ✓ openbaar, goed bereikbaar (aan route) en toegankelijk
- ✓ varieer in groen/grijs, hoog/laag en houd vrije ruimte
- ✓ maak het zo groen mogelijk
- ✓ deels bruikbaar in alle seizoenen
- ✓ bij gebrek aan speelplekken in kern of wijk in gesprek over mogelijkheden op lokaal schoolplein
- ✓ denk in multifunctionele elementen en ruimte
- ✓ maak veel uitdaging, variatie in speelfuncties en zorg voor samenspeeltoestellen en één XL-toestel
- ✓ beschutting: schaduw en luwte
- ✓ meerdere (multifunctionele) zitplaatsen voor rusten en kijken en als plek voor (groot)ouders

Kansen: organisatie activiteiten, sport en spelen op één plek indien m2 toelaat, hittestress tegengaan

GESPRESKSTIPS



- *Wat is nu goed en moet blijven?*
- *Waar ging jij verstoppertje spelen, rolschaatsen of een hut bouwen?*
- *Bezoek de plek! Kijk om je heen, ruik, voel, bedenk samen ideeën.*
- *Wie gebruikt deze plek nu en wie gaan de plek gebruiken?*
- *Wie wil er wel helpen bij het maken en onderhouden?*
- *Welke speelmogelijkheden worden gemist in de buurt?*
- *Is de plek groot genoeg voor alle doelgroepen samen?*
- *Wat is er voor mensen met een beperking te doen straks?*
- *Welke functie heeft deze plekken opzichte van de andere plekken in de buurt?*
- *Wat willen we op deze plek kunnen doen?*

Gebruik de checklist en gesprekspunten in samenhang met de thema's hiernaast ter inspiratie voor de inrichting:



Deze staalkaart hoort bij de plankarten per kern/buurt.

STAALKAART Buurtplek sporten



Kenmerken:

CHECKLIST



Grote plek voor bewegen, ontmoeten en sporten, aantrekkelijk voor de kern/buurtten rondom:

- ✓ openbaar, goed bereikbaar (aan route) en toegankelijk
- ✓ varieer in groen/grijs, hoog/laag en houd vrije ruimte
- ✓ meerdere sporten aanbieden en multifunctioneel inrichten
- ✓ maak veel uitdaging (hoog, hard, snel), variatie en zorg voor toestellen die fysieke inspanning vergen
- ✓ beschutting: schaduw en luwte
- ✓ deels bruikbaar in alle seizoenen
- ✓ meerdere (multifunctionele) zitplaatsen voor rusten, kijken
- ✓ organiseer ontmoeting op deze plekken om ze inclusief te maken (scholen, fysio, speciale speldagen)

Kansen: organisatie activiteiten, sport en spelen op één plek indien m2 het toelaat, wateropvang, hittestress tegengaan

GESPRESKSTIPS



- *Wat is nu goed en moet blijven?*
- *Ken je goede voorbeelden van ergens anders?*
- *Welke sporten zijn populair?*
- *Welke wensen leven er?*
- *Wie wil er wel een oogje in het zeil houden?*
- *Bezoek de plek! Kijk om je heen, bedenk samen ideeën.*
- *Wie gebruikt deze plek nu en wie gaan de plek gebruiken?*
- *Welke sport wordt gemist in de buurt?*
- *Is de plek groot genoeg voor alle doelgroepen samen?*
- *Wat is er voor mensen met een beperking te doen straks?*
- *Welke functie heeft deze plekken opzichte van de andere plekken in de buurt?*

Gebruik de checklist en gesprekspunten in samenhang met de thema's hiernaast ter inspiratie voor de inrichting:



Deze staalkaart hoort bij de plankarten per kern/buurt.

STAALKAART Steunplek spelen



Kenmerken:

0-8
S M L XL
min. max.
€
LANG KORT
MIDDEL
Levensduur
bewoners
gemeente

CHECKLIST

Plek voor bewegen, ontmoeten en/of spelen als aanvulling op de buurtplek:

- ✓ ligging niet achteraf, aan meerdere zijden toegankelijk
- ✓ leeftijd van de kaart aanhouden (vaak specifiek aanbod nodig passend bij buurt en bevolkingsopbouw)
- ✓ denk in multifunctionele elementen en ruimte met veel divers groen
- ✓ beperk toestellen tot max. 3 per doelgroep
- ✓ zoveel mogelijk grasondergronden
- ✓ beschutting: schaduw en luwte
- ✓ passend bij karakter buurt en omwonenden
- ✓ is aanvullend op de buurtplek spelen (geen kopie daarvan)
- ✓ geen onnodig hekwerk

Kansen: hittestress tegengaan, regenwateropvang, werken met thema, maatwerk voor omwonende met beperking als dit zelfredzaamheid bevordert

GESPREKSTIPS

- *Welke wensen leven er?*
- *Wat maakt deze plek uniek?*
- *Wie wil er wel een oogje in het zeil houden?*
- *Wie wil er wel helpen bij het maken en onderhouden?*
- *Wie gebruikt deze plek nu en wie gaan de plek gebruiken?*
- *Welke speelmogelijkheden worden gemist in de buurt?*
- *Welke functie heeft deze plekken opzichte van de andere plekken in de buurt?*
- *Welke variabelen of variatie kunnen we inbouwen?*
- *Woont er iemand met een beperking in de buurt?*
- *Past hier een spelkist?*

Gebruik de checklist en gesprekspunten in samenhang met de thema's hiernaast ter inspiratie voor de inrichting:

groen
grijs
blauw
sociaal
meubllair
bereikbaarheid
voorzieningen

Deze staalkaart hoort bij de plankarten per kern/buurt.

STAALKAART Steunplek sporten



Kenmerken:

CHECKLIST



Plek voor bewegen, ontmoeten en/of sport als aanvulling op de buurtplek:

- ✓ ligging niet achteraf, aan meerdere zijden toegankelijk
- ✓ leeftijd van de kaart aanhouden (vaak specifiek aanbod nodig passend bij buurt en bevolkingsopbouw)
- ✓ denk in multifunctionele elementen en ruimte
- ✓ beperk toestellen tot max. 3 per doelgroep
- ✓ zo veel mogelijk gras als valdemping tot 1,5 meter
- ✓ beschutting: schaduw en luwte
- ✓ passend bij karakter buurten omwonenden
- ✓ is aanvullend op de buurtplek sport (geen kopie daarvan)
- ✓ zo min mogelijk afscheiding, indien nodig met groen karakter

Kansen: hittestress tegengaan, regenwateropvang, werken met thema, maatwerk voor iemand met beperking als dit zelfredzaamheid bevordert

GESPREKSTIPS



- Welke variabelen of variatie kunnen we inbouwen?
- Welke wensen leven er?
- Wie wil er wel een oogje in het zeil houden?
- Wie wil er wel helpen bij het maken en onderhouden?
- Waar ging jij heen als tiener en wat deed je?
- Wie gebruikt deze plek nu en wie gaan de plek gebruiken?
- Welke sport wordt gemist in de buurt?
- Welke functie heeft deze plekken opzicht van de andere plekken in de buurt?
- Woont er iemand met een beperking in de buurt?
- Wat maakt deze plek uniek?
- Past hier een sport- of spelkist?

Gebruik de checklist en gesprekspunten in samenhang met de thema's hiernaast ter inspiratie voor de inrichting:



Deze staalkaart hoort bij de plankarten per kern/buurt.

STAALKAART Straatplek groen



Kenmerken:



CHECKLIST



Groene plek voor bewegen, ontmoeten en spelen op straatniveau:

- ✓ elk hof, plantsoen of veldje komt hiervoor in aanmerking
- ✓ houd ruimte voor een buurtactiviteit of tijdelijke inrichting zoals een moestuintje
- ✓ beperk voorzieningen met een WAS*-plicht, wel aanleidingen toepassen (max. 1,5 m)
- ✓ denk aan schaduw en zon
- ✓ multifunctionele zitmogelijkheden
- ✓ minimaal 75% natuurlijk oppervlak, draagt bij aan klimaat en biodiversiteit
- ✓ groen = gebruiken en ervaren
- ✓ maak de plek maatwerk op die locatie, eigen voor die straat, herkenbaar
- ✓ kunnen ook paadjes door de natuur, volkstuinten en heemtuinen zijn

Kansen: eet- en plukgroen, hittestress tegengaan, werken met thema, organisatie activiteiten, circulair werken, maatwerk voor iemand met beperking, georganiseerde activiteiten

GESPREKSTIPS



- *Wil je een thema aan deze plek koppelen, zo ja, welk?*
- *Ken je goede voorbeelden van ergens anders?*
- *Wie wil er wel helpen bij het maken en onderhouden?*
- *Waar ging jij verstoppertje spelen, rolschaatsen of een hut bouwen?*
- *Wie zou de beheerder of trekker kunnen zijn?*
- *Bezoek de plek! Kijk om je heen, ruik, voel, bedenk samen ideeën.*
- *Wat maakt deze plek uniek?*
- *Hoe kunnen we bijdragen aan de biodiversiteit op deze plek?*
- *Wat willen we op deze plek kunnen doen?*
- *Hoe zorg je ervoor dat het voor alle aanwonenden leuk blijft?*
- *Wat zou er in een spel- of sportkist kunnen zitten?*
- *Wat doen we als niemand meer betrokken is?*

Gebruik de checklist en gesprekspunten in samenhang met de thema's hiernaast ter inspiratie voor de inrichting:



Deze staalkaart hoort bij de plankarten per kern/buurt.

STAALKAART Straatplek ontmoeten/kletsplek



Kenmerken:

0-99

S M L XL

min. max.



MIDDEL
KORT
Levensduur

bewoners
gemeente

CHECKLIST



Plek voor ontmoeten op straatniveau:

- ✓ op logische route en goed vindbaar
- ✓ voor jongeren en ouderen bij iets te zien of te doen
- ✓ groen maakt er zitten fijner
- ✓ meerdere zitaanleidingen
- ✓ bij kletshoekjes kun je elkaar aankijken
- ✓ veilige afstand tot verkeer
- ✓ houd rekening met scootmobiel en fiets
- ✓ altijd iets te spelen of bewegen
- ✓ maak de plek maatwerk op die locatie, eigen voor die groep, herkenbaar
- ✓ niet alleen met bankjes werken, wees uniek, creatief en maak het multifunctioneel

Kansen: verwijsplek, spelen met schaduw en zon, circulair werken, kunst, verhoogt sociale controle

GESPREKSTIPS



- Ken je goede voorbeelden van ergens anders?
- Welke wensen leven er?
- Wie wil er wel een oogje in het zeil houden?
- Wie gebruikt deze plek nu en wie gaan de plek gebruiken?
- Welke functie heeft deze plek ten opzichte van de andere plekken in de buurt?
- Wat maakt deze plek uniek?
- Wanneer is of wordt het hier druk?
- Hoe kunnen we bijdragen aan de natuur en hittestressbeperking op deze plek?
- Wat willen we op deze plek kunnen doen?
- Is op deze plek een afvalbak gewenst?

Gebruik de checklist en gesprekspunten in samenhang met de thema's hiernaast ter inspiratie voor de inrichting:



Deze staalkaart hoort bij de plankarten per kern/ buurt.

STAALKAART Straatplek verhard



Kenmerken:

0-99

S M L XL

€ min. max.



MIDDEL
KORT
Levensduur

bewoners
gemeente

CHECKLIST



Verharde plek voor bewegen, ontmoeten en spelen op straatniveau:

- ✓ elk plein, hof of grotere stoep komt hiervoor in aanmerking
- ✓ zorg voor een groenaccent of regenwateropvang
- ✓ houd ruimte voor een activiteit of tijdelijke inrichting zoals een bult zand
- ✓ beperk voorzieningen met een WAS*-plicht, wel aanleidingen toepassen
- ✓ denk aan schaduw en zon
- ✓ werk met hoogteverschillen en multifunctionele zitmogelijkheden
- ✓ routes voor alles op wielen
- ✓ maak de plek maatwerk op die locatie, eigen voor die straat, herkenbaar
- ✓ werk met gekleurde verharding of straatverf

Kansen: (mobiele) bloembakken, hittestress tegengaan, werken met thema, organisatie activiteiten, circulair werken, maatwerk voor iemand met beperking

GESPRESKSTIPS



- Wil je een thema aan deze plek koppelen, zo ja, welk?
- Ken je goede voorbeelden van ergens anders?
- Wie wil er wel helpen bij het maken en onderhouden?
- Waar ging jij verstoppertje spelen, rolschaatsen of een hut bouwen?
- Wie zou de beheerder of trekker kunnen zijn?
- Bezoek de plek! Kijk om je heen, bedenk samen ideeën.
- Wat maakt deze plek uniek?
- Hoe kunnen we bijdragen aan de natuur op deze plek?
- Wat willen we op deze plek kunnen doen?
- Hoe zorg je ervoor dat het voor alle aanwonenden leuk blijft?
- Wat zou er in een spel- of sportkist kunnen zitten?

Gebruik de checklist en gesprekspunten in samenhang met de thema's hiernaast ter inspiratie voor de inrichting:



Deze staalkaart hoort bij de plankarten per kern/ buurt.

Meer ruimte voor bewegen!

Visie en strategie voor spelen en bewegen in de openbare ruimte

Auteur

OBB Ingenieursbureau
Elske Oost
Madeleine Frelier
Aoife Wullur

Opdrachtgever

Gemeente Hellendoorn
Edwin Bouwmeester